Экземпляр Правительства Алтайского края

КОНЦЕССИОННОЕ СОГЛАШЕНИЕ

Тальменский район
Алтайского края « 23 » апреля 2020 г.

Муниципальное образованиеТальменский район Алтайского края, от имени которого выступает Администрация Тальменского района Алтайского края, действующая на основании Устава, в лице главы администрации Тальменского района Самсоненко Сергея Дмитриевича, действующего на основании Устава, именуемое в дальнейшем **«Концедент»**, с одной стороны, и

ООО «Каскад», в лице генерального директора Слюсарева Константина Николаевича, действующего на основании Устава, именуемый в дальнейшем **«Концессионер»**, с другой стороны, совместно именуемые в дальнейшем **«Стороны»**,

а так же субъект Российской Федерации – Алтайский край, в лице Губернатора Алтайского края Томенко Виктора Петровича, действующего на основании Устава (Основного Закона) Алтайского края, именуемый в дальнейшем **«Третья сторона»**, в соответствии постановлением Администрации Тальменского района Алтайского края от 13.03.2020 № 224 заключили настоящее Концессионное соглашение (далее – «Соглашение») о нижеследующем:

I. Предмет Соглашения

1.1. Концессионер обязуется за свой счет и (или) за счет привлеченных средств провести реконструкцию (модернизацию) имущества, описание и состав которого указаны в разделе II настоящего Соглашения (далее – «Объект Соглашения»), право собственности на которое принадлежит (будет принадлежать) Концеденту, и осуществлять деятельность по холодному водоснабжению и водоотведению с использованием Объекта Соглашения, а Концедент обязуется предоставить Концессионеру на срок, установленный настоящим Соглашением, права владения и пользования Объектом Соглашения для осуществления указанной деятельности.

II. Объект Соглашения

2.1. Объектом Соглашения являются объекты коммунального хозяйства– объекты холодного водоснабжения и водоотведения, расположенные на территории муниципального образования Тальменского района Алтайского края, предназначенные для осуществления деятельности, указанной в пункте 1.1 настоящего Соглашения, подлежащие, реконструкции (модернизации).

2.2. Объект Соглашения, подлежащий реконструкции (модернизации), на момент его передачи Концессионеру принадлежит Концеденту на праве собственности, что подтверждается выписками из Единого государственного реестра прав на недвижимое имущество и сделок с ним (далее – «выписки из ЕГРН»), содержащими следующие даты и номера государственной регистрации права:

Водоснабжение:

1) р.п. Тальменка:

От 29.09.2017гг 22:47:190127:1591-22/027/2017-2 (выписка из ЕГРН от 24.10.2019 № 22/001/124/2019-3198);

От 29.09.2017гг 22:47:190238:243-22/027/2017-2 (выписка из ЕГРН от 25.10.2019 № 22/001/124/2019-3462);

От 29.09.2017гг22:47:190228:274-22/027/2017-2 (выписка из ЕГРН от 25.10.2019 № 22/001/124/2019-3465);

От 29.09.2017гг 22:47:190119:431-22/027/2017-2 (выписка из ЕГРН от 25.10.2019 № 22/001/124/2019-3467);

От 29.09.2017гг 22:47:190229:206-22/027/2017-2 (выписка из ЕГРН от 25.10.2019 № 22/001/124/2019-3479);

От 29.09.2017гг 22:47:190229:210-22/027/2017-2 (выписка из ЕГРН от 25.10.2019 № 22/001/124/2019-3518);

От 29.09.2017гг 22:47:190201:218-22/027/2017-2 (выписка из ЕГРН от 25.10.2019 № 22/001/124/2019-3517);

2) Шишкинский сельсовет:

от 07.09.2015 22-22/032-22/032/001/2015-5099/1 (выписка из ЕГРН от 25.10.2019 № 22/001/124/2019-3531);

3) Кашкарагаихинский сельсовет:

от 31.08.2015 22-22/032-22/032/001/2015-4832/2 (выписка из ЕГРН от 25.10.2019 № 22/001/124/2019-3535);

от 31.08.2015 22-22/032-22/032/001/2015-4830/2 (выписка из ЕГРН от 25.10.2019 № 22/001/124/2019-3538);

4) Среднесибирский сельсовет:

От 03.09.2015гг 22-22/032-22/032/001/2015-4943/2 (выписка из ЕГРН от 25.10.2019 № 22/001/124/2019-3541);

от 03.09.2015 22-22/032-22/032/001/2015-4935/2 (выписка из ЕГРН от 25.10.2019 № 22/001/124/2019-3547);

От 03.09.2015 22-22/032-22/032/001/2015-4945/2 (выписка из ЕГРН от 25.10.2019 № 22/001/124/2019-3761);

5) Новоозерский сельсовет:

от 04.09.2015 22-22/032-22/032/001/2015-5032/2 (выписка из ЕГРН от 25.10.2019 № 22/001/124/2019-3769);

от 07.09.2015 22-22/032-22/032/001/2015-5049/2 (выписка из ЕГРН от 25.10.2019 № 22/001/124/2019-3789);

от 04.09.2015 22-22/032-22/032/001/2015-5037/2 (выписка из ЕГРН от 25.10.2019 № 22/001/124/2019-4549);

от 04.09.2015 2-22/032-22/032/001/2015-5034/2 (выписка из ЕГРН от 25.10.2019 № 22/001/124/2019-4557);

6) Озерский сельсовет:

от 18.05.2018 22:47:000000:288-22/027/2018-2 (выписка из ЕГРН от 23.10.2019 № 22/001/124/2019-713);

от 18.05.2018 22:47:100101:2642-22/027/2018-2 (выписка из ЕГРН от 23.10.2019 № 22/001/124/2019-693);

7) Ларичихинский сельсовет:

от 04.07.2014 №22-22-32/010/2014-196 (выписка из ЕГРН от 28.10.2019 № 22/001/124/2019-4570);

от 04.09.2015 №22-22/032-22/032/001/2015-4985/2 (выписка из ЕГРН от 25.10.2019 № 22/001/124/2019-4572);

от 04.09.2015 №22-22/032-22/032/001/2015-4983/2 (выписка из ЕГРН от 25.10.2019 № 22/001/124/2019-4580);

от 04.09.2015 №22-22/032-22/032/001/2015-4987/2 (выписка из ЕГРН от 28.10.2019 № 22/001/124/2019-6059);

8) Новоперуновский сельсовет:

от 03.09.2015 г 22-22/032-22/032/001/2015-5009/2 (выписка из ЕГРН от 25.10.2019 № 22/001/124/2019-4584);

от 03.09.2015 г 22-22/032-22/032/001/2015-5011/2 (выписка из ЕГРН от 25.10.2019 № 22/001/124/2019-4585);

от 02.09.2015 22-22/032-22/032/001/2015-5001/2 (выписка из ЕГРН от 25.10.2019 № 22/001/124/2019-4586);

Водоотведение:

1) Новоперуновский сельсовет

от 03.09.2015 №22-22/032-22/032/001/2015-5007/2 (выписка из ЕГРН от 25.10.2019 № 22/001/124/2019-4592);

от 02.09.2015 №22-22/032-22/032/001/2015-5005/2 (выписка из ЕГРН от 25.10.2019 № 22/001/124/2019-4593);

от 02.09.2015 №22-22/032-22/032/001/2015-5004/2 (выписка из ЕГРН от 25.10.2019 № 22/001/124/2019-4595);

от 02.09.2015 №22-22/032-22/032/001/2015-5003/2 (выписка из ЕГРН от 25.10.2019 № 22/001/124/2019-4602);

2) Среднесибирский сельсовет:

от 03.09.2015 №22-22/032-22/032/001/2015-4947/(выписка из ЕГРН от 25.10.2019 № 22/001/124/2019-4605);

3) Озерский сельсовет:

от 18.05.2018 22:47:130201:877-22/027/2018-2 (выписка из ЕГРН от 23.10.2019 № 22/001/124/2019-680);

Копии документов, удостоверяющих право собственности Концедента на Объект Соглашения, приводятся в разделе 4 приложения к настоящему Соглашению.

В составе Объекта Соглашения Концедентом Концессионеру передается недвижимое имущество, технологически и функционально связанное с объектом Соглашения, принадлежащее Концеденту на праве собственности, не прошедшее в установленном законодательством Российской Федерации порядке государственного кадастрового учета и государственной регистрации прав собственности, сведения о котором отсутствуют в Едином государственном реестре недвижимости (далее – «незарегистрированное недвижимое имущество»). Состав и описание незарегистрированного недвижимого имущества приведены в разделах 1,2 приложения к настоящему Соглашению. Копии документов, под-

тверждающие факт или обстоятельства возникновения права на не зарегистрированное имущество, приведены в разделе 15 приложения к настоящему соглашению.

2.3. Концедент гарантирует, что на момент заключения настоящего Соглашения Объект Соглашения свободен от прав третьих лиц и иных ограничений прав собственности Концедента на указанный объект.

2.4. Сведения о составе и описании Объекта Соглашения, в том числе о технико-экономических показателях, техническом состоянии, сроке службы, балансовой и остаточной стоимости передаваемого Объекта Соглашения приведены в разделе 1 приложения к настоящему Соглашению.

III. Порядок передачи Концедентом Концессионеру объектов имущества

3.1. Концедент обязуется передать Концессионеру, а Концессионер обязуется принять Объект Соглашения, а также права владения и пользования указанным объектом в срок, установленный в разделе IX настоящего Соглашения.

Передача Концедентом Концессионеру Объекта Соглашения осуществляется по акту приема-передачи, подписываемому Сторонами. Обязанность Концедента по передаче Объекта Соглашения считается исполненной после принятия Объекта Соглашения Концессионером и подписания Сторонами акта приема-передачи.

Концедент передает Концессионеру по перечню, согласно раздела 8 приложения к настоящему Соглашению, документы, относящиеся к передаваемому Объекту Соглашения, необходимые для исполнения настоящего Соглашения, одновременно с передачей соответствующего объекта.

Обязанность Концедента по передаче Концессионеру прав владения и пользования объектами недвижимого имущества, входящими в состав Объекта Соглашения, считается исполненной со дня государственной регистрации указанных прав Концессионера.

Обязанность Концедента по передаче Концессионеру прав владения и пользования движимым имуществом, входящим в состав Объекта Соглашения, считается исполненной после принятия этого имущества Концессионером и подписания Сторонами акта приема-передачи.

3.2. Стороны обязуются осуществить действия, необходимые для государственной регистрации прав Концессионера на владение и пользование зарегистрированным недвижимым имуществом, входящим в состав объекта Соглашения, в качестве обременения права собственности Концедента на указанное имущество, в том числе, Концессионер в срок не позднее 3 рабочих дней с момента подписания сторонами и Третьей стороной настоящего Соглашения обязуется предоставить Концеденту все необходимые для государственной регистрации указанных прав и отсутствующие в распоряжении Концедента документы, а Концедент обязуется в срок не позднее 5 рабочих дней с даты подписания сторонами и Третьей стороной настоящего Соглашения направить в орган регистрации прав заявление о государственной регистрации прав и прилагаемые к нему документы в отношении соответствующего объекта недвижимости в порядке, установленном Федеральным законом от 13.07.2015 № 218-ФЗ «О госу-

дарственной регистрации недвижимости».

Государственная регистрация прав владения и пользования Концессионера незарегистрированным недвижимым имуществом может осуществляться одновременно с государственной регистрацией права собственности Концедента на такое недвижимое имущество.

3.3. Государственная регистрация прав, указанных в абзаце 1 пункта 3.2 настоящего Соглашения, осуществляется за счет Концедента.

3.4. Концессионер обязан в течение 1 (одного) года с момента заключения настоящего Соглашения за счет собственных средств обеспечить осуществление государственной регистрации права собственности Концедента на все передаваемое по настоящему Соглашению незарегистрированное недвижимое имущество, а также государственной регистрации обременения данного права и государственного кадастрового учета, в том числе при необходимости выполнить кадастровые работы в отношении такого имущества. Если по истечении одного года с момента заключения настоящего Соглашения права на незарегистрированное недвижимое имущество не были зарегистрированы в Едином государственном реестре недвижимости, незарегистрированное недвижимое имущество считается возвращенным во владение и в пользование Концедента, а с Концессионером в отношении такого незарегистрированного недвижимого имущества заключается договор аренды на срок действия настоящего Соглашения без проведения конкурса в порядке и на условиях, определенных Правительством Российской Федерации. При заключении такого договора аренды обязательства Концессионера, установленные ранее настоящим Соглашением в отношении передаваемого в аренду незарегистрированного недвижимого имущества, сохраняются.

Концедент обязан в течение 30 (тридцати) календарных дней со дня получения запроса Концессионера выдать Концессионеру доверенность без права передоверия сроком на один год на право представления от имени Концедента заявлений о государственном кадастровом учете и государственной регистрации права собственности на незарегистрированное недвижимое имущество. В случае непредставления Концедентом доверенности обязанности по государственной регистрации права собственности Концедента на незарегистрированное недвижимое имущество возлагаются на Концедента.

В течение 3 (трех) рабочих дней с момента заключения настоящего Соглашения Концессионер вносит в Единый федеральный реестр юридически значимых сведений о фактах деятельности юридических лиц, индивидуальных предпринимателей и иных субъектов экономической деятельности сведения о наличии обременения каждого объекта незарегистрированного недвижимого имущества.

В течение 3 (трех) рабочих дней со дня государственной регистрации и кадастрового учета в Едином государственном реестре недвижимости объекта незарегистрированного недвижимого имущества, а также государственной регистрации его обременения Концессионер вносит в Единый федеральный реестр юридически значимых сведений о фактах деятельности юридических лиц, индивидуальных предпринимателей и иных субъектов экономической деятельности

сведения о завершении государственной регистрации и кадастрового учета незарегистрированного недвижимого имущества с приложением электронной копии свидетельства о праве собственности Концедента на объект незарегистрированного недвижимого имущества.

Расходы Концессионера в связи с государственной регистрацией права собственности Концедента на незарегистрированное недвижимое имущество, в том числе в связи с выполнением кадастровых работ, подлежат учету в тарифах Концессионера в порядке и размере, предусмотренных нормативными правовыми актами Правительства Российской Федерации в сфере государственного регулирования тарифов.

3.5. Выявленное в течение 1 (одного) года с момента подписания Сторонами акта приема-передачи объекта Соглашения Концессионеру несоответствие показателей объекта Соглашения, объектов недвижимого и движимого имущества, входящих в состав объекта Соглашения, технико-экономическим показателям, установленным в решении Концедента о заключении настоящего Соглашения, является основанием для изменения условий настоящего Соглашения.

3.6. В случае если в течение срока реализации Соглашения выявлены технологически и функционально связанные с объектами холодного водоснабжения и водоотведения бесхозяйные объекты холодного водоснабжения и водоотведения, являющиеся частью относящихся к Объекту Соглашения систем холодного водоснабжения и водоотведения, допускается передача Концедентом Концессионеру без проведения торгов путем изменения условий настоящего Соглашения прав владения и (или) пользования такими бесхозяйными объектами, приобретаемыми в собственность Концедента в порядке, предусмотренном Гражданским кодексом Российской Федерации, и при этом оценка стоимости таких объектов в совокупности не превышает 10 (десять) процентов от определенной по данным бухгалтерской отчетности на последнюю отчетную дату от даты заключения настоящего Соглашения балансовой стоимости Объекта Соглашения. При этом передача указанных объектов не должна приводить к недопущению, ограничению, устранению конкуренции. В указанном случае не допускается уменьшение размера расходов Концессионера на реконструкцию (модернизацию) Объекта Соглашения, установленного в настоящем Соглашении, установление (увеличение) объема расходов, финансируемых за счет средств Концедента, на использование (эксплуатацию) Объекта Соглашения на каждый год срока действия настоящего Соглашения, ухудшение плановых значений показателей надежности, качества, энергетической эффективности объектов холодного водоснабжения и водоотведения и иных предусмотренных настоящим Соглашением технико-экономических показателей этих систем и (или) объектов.

IV. Реконструкция (модернизация) Объекта Соглашения

4.1. Концессионер обязан за свой счет и (или) за счет привлеченных средств произвести реконструкцию (модернизацию), эксплуатацию и обслуживание Объекта Соглашения, состав, описание и технико-экономические показа-

тели которого установлены в разделах 1,3,7 приложения к настоящему Соглашению, в сроки, указанные в разделе IX настоящего Соглашения.

4.2. Концессионер обязан достигнуть плановых значений долгосрочных параметров регулирования деятельности Концессионера, а также плановых значений показателей надежности, качества, энергетической эффективности объектов водоснабжения и водоотведения, указанных в разделах 9,11 приложения к настоящему Соглашению.

4.3. Перечень реконструируемых (модернизируемых) объектов, входящих в состав Объекта Соглашения, указан в разделах 3, 7 приложения к настоящему Соглашению и устанавливается в инвестиционных программах Концессионера, утверждаемых в порядке, установленном законодательством Российской Федерации.

При реконструкции (модернизации) Объекта Соглашения должно быть использовано новое более производительное оборудование.

4.4. Стороны обязуются осуществить действия, необходимые для государственной регистрации права собственности Концедента на реконструированное (модернизированное) недвижимое имущество, входящее в состав Объекта Соглашения, а также прав Концессионера на владение и пользование указанным имуществом, в том числе: Концедент в течение 3 (трёх) рабочих дней со дня получения запроса Концессионера выдает Концессионеру доверенность в соответствии с частью 3 статьи 42 Федерального закона от 21 июля 2005 года № 115-ФЗ «О концессионных соглашениях» (далее – «Федеральный закон «О концессионных соглашениях»); Концессионер осуществляет подачу документов, необходимых для государственной регистрации указанного права, в течение 30 (тридцати) рабочих дней с даты ввода данных объектов в эксплуатацию. В случае непредставления Концедентом доверенности обязанности по государственной регистрации указанных прав возлагаются на Концедента.

Государственная регистрация прав, указанных в абзаце первом настоящего пункта, осуществляется за счет Концессионера.

4.5. Концессионер вправе привлекать к выполнению работ по реконструкции (модернизации) Объекта Соглашения третьих лиц, за действия которых он отвечает как за свои собственные.

4.6. Концессионер обязуется за свой счет разработать и согласовать с Концедентом проектную документацию, необходимую для реконструкции (модернизации) Объекта Соглашения, в течение 1 (одного) года с момента заключения настоящего Соглашения, а также своевременно вносить в нее необходимые изменения, согласованные Сторонами.

Проектная документация должна соответствовать требованиям, предъявляемым к объекту Соглашения в соответствии с решением Концедента о заключении настоящего Соглашения, настоящим Соглашением, а также требованиям технических регламентов, действующего законодательства Российской Федерации, что подтверждается положительным заключением экспертизы проектной документации, проведенной в соответствии с требованиями градостроительного законодательства.

4.7. Концедент обязуется обеспечить Концессионеру необходимые условия для выполнения работ по реконструкции (модернизации) Объекта Соглашения, в том числе принять необходимые меры по обеспечению свободного доступа Концессионера и уполномоченных им лиц к Объекту Соглашения.

4.8. Концедент обязуется оказывать Концессионеру содействие при выполнении работ по реконструкции (модернизации) Объекта Соглашения путем осуществления следующих действий:

оказывать содействие Концессионеру в получении им согласований для выполнения работ по реконструкции (модернизации);

оказывать содействие Концессионеру по заключению договоров поставки электрической энергии, газа, холодной и горячей воды, услуг канализации на основании и в соответствии с выданными техническими условиями подключений объектов.

4.9. Концедент обязуется в течение 10 (десяти) календарных дней с даты подписания настоящего Соглашения создать комиссию по подготовке Объекта Соглашения к передаче Концессионеру, в том числе по подготовке территории, необходимой для реконструкции (модернизации) Объекта Соглашения и осуществления деятельности по организации холодного водоснабжения и водоотведения на территории Тальменского района Алтайского края. В состав комиссии должны входить представители Концедента и Концессионера.

В качестве действий по подготовке территории Концедент за свой счет обязуется освободить предоставляемые Концессионеру земельные участки от оборудования и материалов, не подлежащих передаче в соответствии с настоящим Соглашением.

4.10. При обнаружении Концессионером несоответствия проектной документации условиям, установленным настоящим Соглашением, требованиям технических регламентов и иных нормативных правовых актов Российской Федерации, Концессионер обязуется немедленно предупредить об этом Концедента и на основании решения Концедента до момента внесения необходимых изменений в проектную документацию приостановить работу по реконструкции (модернизации) Объекта Соглашения.

При обнаружении несоответствия проектной документации условиям, установленным настоящим Соглашением, в случае разработки проектной документации Концессионером, Концессионер несет ответственность перед Концедентом в порядке и размерах, указанных в разделе XII настоящего Соглашения.

4.11. При обнаружении Концессионером независящих от Сторон обстоятельств, делающих невозможным реконструкцию (модернизацию) и ввод в эксплуатацию Объекта Соглашения в сроки, установленные настоящим Соглашением, и (или) использование (эксплуатацию) Объекта Соглашения, Концессионер обязуется немедленно уведомить Концедента об указанных обстоятельствах в целях согласования дальнейших действий Сторон по исполнению настоящего Соглашения.

4.12. Концессионер обязан обеспечить ввод в эксплуатацию Объекта Соглашения с установленными технико-экономическими показателями, указанны-

ми в разделах 3, 7 приложения к настоящему Соглашению и утвержденной инвестиционной программой в порядке, установленном законодательством Российской Федерации, в срок, указанный в разделе 10 настоящего Соглашения.

4.13. Концессионер обязан приступить к использованию (эксплуатации) Объекта Соглашения в срок, указанный в разделе IX настоящего Соглашения.

4.14. Концессионер обязан осуществить инвестиции в реконструкцию (модернизацию) Объекта Соглашения в объемах, указанных в разделе 7 приложения к настоящему Соглашению.

4.15. Предельный размер расходов на реконструкцию (модернизацию) Объекта Соглашения, осуществляемых в течение всего срока действия Соглашения Концессионером, по холодному водоснабжению равен 3 750 000 рублей (три миллиона семьсот пятьдесят тысяч рублей) 00 копеек (без НДС), по водоотведению 2 450 000 рублей (Два миллиона четыреста пятьдесят тысяч рублей) 00 копеек (без НДС).

Формируемые в соответствии с частью 2 статьи 45 Федерального закона «О концессионных соглашениях» задание и основные мероприятия, обеспечивающие достижение предусмотренных заданием целей и минимально допустимых плановых значений показателей деятельности Концессионера, с описанием основных характеристик таких мероприятий приведены в разделах 7,10 приложения к настоящему Соглашению.

4.16. Объем и источники инвестиций, привлекаемых Концессионером в целях реконструкции (модернизации) Объекта Соглашения, указаны в разделе 7 приложения к настоящему Соглашению и определяются в инвестиционных программах Концессионера, утверждаемых в порядке, установленном законодательством Российской Федерации.

При изменении инвестиционной программы объем инвестиций, которые Концессионер обязуется привлечь для финансирования инвестиционной программы, изменению не подлежит. При прекращении действия Соглашения Концедент обеспечивает возврат Концессионеру инвестированного им капитала в течение периода, указанного в разделе IX настоящего Соглашения, за исключением инвестированного капитала, возврат которого учтен при установлении тарифов на услуги холодного водоснабжения и водоотведения Концессионера.

Установленные инвестиционными программами сроки реализации инвестиционных обязательств Концессионера могут быть перенесены в случае принятия Правительством Российской Федерации соответствующего решения, предусмотренного Федеральным законом от 30 декабря 2012 года № 291-ФЗ «О внесении изменений в отдельные законодательные акты Российской Федерации в части совершенствования регулирования тарифов в сфере электроснабжения, теплоснабжения, газоснабжения, водоснабжения и водоотведения», в связи с существенным ухудшением экономической конъюнктуры.

4.17. Утверждение инвестиционной программы Концессионера в соответствии с установленными настоящим Соглашением заданием и мероприятиями, плановыми показателями деятельности Концессионера, предельным уровнем расходов на реконструкцию (модернизацию) Объекта Соглашения осуществля-

ется Третьей стороной. Органом исполнительной власти Алтайского края, уполномоченным на утверждение инвестиционных программ организаций, осуществляющих регулируемые виды деятельности в сфере теплоснабжения (за исключением организаций, осуществляющих деятельность с использованием источников тепловой энергии, функционирующих в режиме комбинированной выработки электрической и тепловой энергии), организаций, осуществляющих горячее водоснабжение, холодное водоснабжение и (или) водоотведение, является Министерство строительства и жилищно-коммунального хозяйства Алтайского края.

4.18. Планируемый объем валовой выручки, получаемой Концессионером в рамках реализации настоящего Соглашения, в том числе на каждый год срока его действия, в соответствии с согласованными в рамках настоящего Соглашения долгосрочными параметрами в ценах 2019 года без НДС составляет:

год	Водоснабжение, тыс. руб.	Водоотведение, тыс. руб.
2020	28 646,64	6 685,35
2021	29 518,66	6 877,75
2022	30 418,33	7 076,00
2023	31 346,54	7 280,26
2024	32 304,21	7 490,73
2025	33 292,30	7 707,58
2026	34 311,78	7 931,03
2027	35 363,66	8 161,25
2028	36 449,00	8 398,48
2029	37 568,86	8 642,91

В случае корректировки необходимой валовой выручки управлением Алтайского края по государственному регулированию цен и тарифов заключение дополнительного соглашения о внесении соответствующих изменений в настоящее Соглашение не требуется.

4.19. Завершение Концессионером работ по реконструкции (модернизации) Объекта Соглашения оформляется подписываемым Сторонами документом об исполнении Концессионером своих обязательств по реконструкции (модернизации) Объекта Соглашения.

V. Порядок предоставления Концессионеру земельных участков

5.1. Концедент обязуется заключить с Концессионером договоры аренды земельных участков, на которых располагается Объект Соглашения и которые необходимы для осуществления Концессионером реконструкции (модернизации) и эксплуатации Объекта Соглашения, в течение 60 (шестидесяти) рабочих дней с даты подписания настоящего Соглашения.

Концедент должен освободить за свой счет передаваемые земельные участки от оборудования и материалов, которые не подлежат передаче Концессионеру в соответствии с настоящим Соглашением.

Указанные земельные участки принадлежат Концеденту на праве собственности, что подтверждается выписками из ЕГРП, содержащими следующие номера и даты государственной регистрации права:

22:47:190127:9-22/027/2017-2, 10.10.2017; (выписка из ЕГРП от 27.06.2019 № 22/001/057/2019-1956);

22:47:190238:20-22/027/2017-2, 10.10.2017; (выписка из ЕГРП от 27.06.2019 № 22/001/057/2019-1971);

22:47:190228:18-22/027/2017-2, 10.10.2017; (выписка из ЕГРП от 27.06.2019 № 22/001/057/2019-1981);

22:47:190131:11-22/027/2017-2, 10.10.2017; (выписка из ЕГРП от 27.06.2019 № 22/001/057/2019-1990);

22:47:190201:8-22/027/2017-2, 10.10.2017; (выписка из ЕГРП от 27.06.2019 № 22/001/057/2019-2013);

22:47:190229:25-22/027/2017-2, 10.10.2017; (выписка из ЕГРП от 27.06.2019 № 22/001/057/2019-2004);

22:47:070118:63-22/027/2018-1, 16.08.2018; (выписка из ЕГРП от 28.06.2019 № 22/001/057/2019-2053);

22-22/032-22/032/001/2015-6670/1, 17.11.2015; (выписка из ЕГРП от 28.06.2019 № 22/001/057/2019-2041);

22-22/032-22/032/001/2015-6613/1, 10.11.2015; (выписка из ЕГРП от 28.06.2019 № 22/001/057/2019-2036);

22-22/032-22/032/001/2015-6612/1, 10.11.2015; (выписка из ЕГРП от 27.06.2019 № 22/001/057/2019-2038);

22-22/032-22/032/001/2015-4936/2, 03.09.2015; (выписка из ЕГРП от 27.06.2019 № 22/001/057/2019-2024);

22:47:130201:19-22/027/2018-2, 18.05.2018; (выписка из ЕГРП от 27.06.2019 № 22/001/057/2019-2043);

22-22/032-22/032/001/2015-4833/2, 31.08.2015; (выписка из ЕГРП от 27.06.2019 № 22/001/057/2019-2022);

22-22/032-22/032/001/2016-414/1, 03.02.2016; (выписка из ЕГРП от 28.06.2019 № 22/001/057/2019-2031);

5.2. Описание земельных участков, в том числе кадастровые номера, местоположение, площадь, приведено в разделах 5, 6 приложения к настоящему Соглашению.

5.3. Договоры аренды земельных участков заключаются на срок, указанный в разделе IX настоящего Соглашения.

Договоры аренды земельных участков подлежат государственной регистрации в установленном законодательством Российской Федерации порядке и вступают в силу с момента этой регистрации. Государственная регистрация указанных договоров осуществляется за счет Концедента.

5.4. Концессионер не вправе передавать свои права по договорам аренды земельных участков другим лицам и сдавать земельные участки в субаренду, если иное не предусмотрено соответствующим договором аренды земельного участка.

5.5. Прекращение настоящего Соглашения является основанием для прекращения договоров аренды земельных участков.

5.6. Копии документов, удостоверяющих право собственности Концедента в отношении земельных участков, предоставляемых Концессионеру по договорам аренды, указаны в разделе 6 приложения к настоящему Соглашению.

5.7. Концессионер вправе с согласия Концедента возводить на земельном участке, находящемся в собственности Концедента, объекты недвижимого имущества, не входящие в состав Объекта Соглашения, предназначенные для использования при осуществлении Концессионером деятельности, предусмотренной настоящим Соглашением.

5.8. Арендная плата за переданные земельные участки устанавливается договорами аренды земельных участков. Порядок определения размера арендной платы и случаи ее изменения устанавливаются в соответствии с действующим законодательством и нормативными актами Тальменского района Алтайского края.

Размер годовой арендной платы за использование земельного участка, предоставляемого без проведения торгов, определяется по формуле:

$A = S \times KC \times K1 \times K$,

где: A – сумма арендной платы за полный год, руб.;

S – общая площадь земельного участка, кв. м;

KC – удельный показатель кадастровой стоимости, руб./кв. м;

K – коэффициент, устанавливаемый в зависимости от вида разрешенного использования земельного участка;

K1 – коэффициент, устанавливаемый в зависимости от категории, к которой относятся арендаторы.

Коэффициенты K1 и K утверждаются решением представительного органа Тальменского района.

VI. Владение, пользование и распоряжение объектами имущества, предоставляемыми Концессионеру

6.1. Концедент обязан предоставить Концессионеру права владения и пользования Объектом Соглашения.

Концессионер обязан использовать (эксплуатировать) Объект Соглашения в установленном настоящим Соглашением порядке в целях осуществления деятельности, указанной в пункте 1.1 настоящего Соглашения.

С даты начала эксплуатации до даты прекращения действия настоящего Соглашения Концессионер обязан осуществлять деятельность, предусмотренную пунктом 1.1 настоящего Соглашения, и обеспечивать непрерывную круглогодичную работу Объекта Соглашения в соответствии с настоящим Соглашением, требованиями законодательства Российской Федерации и не прекращать (не приостанавливать) эту деятельность без согласия Концедента.

6.2. Концессионер обязан поддерживать Объект Соглашения в исправном состоянии, производить за свой счет текущий и капитальный ремонт, нести расходы на содержание Объекта Соглашения.

6.3. Передача Концессионером в залог или отчуждение Объекта Соглашения в собственность Концессионера и (или) иных третьих лиц не допускается.

6.4. Продукция и доходы, полученные Концессионером в результате осуществления деятельности по настоящему Соглашению, являются собственностью Концессионера.

6.5. Недвижимое имущество, которое создано Концессионером с согласия Концедента при осуществлении деятельности, предусмотренной настоящим Соглашением, не относящееся к Объекту Соглашения и не входящее в состав иного имущества, является собственностью Концессионера.

6.6. Недвижимое имущество, которое создано Концессионером без согласия Концедента при осуществлении деятельности, предусмотренной настоящим Соглашением, не относящееся к Объекту Соглашения и не входящее в состав иного имущества, является собственностью Концедента. Стоимость такого имущества Концедентом возмещению не подлежит.

6.7. Движимое имущество, которое создано и (или) приобретено Концессионером при осуществлении деятельности, предусмотренной настоящим Соглашением, не относящееся к Объекту Соглашения и не входящее с состав иного имущества, является собственностью Концессионера.

6.8. Полученные Концессионером за свой счет при осуществлении деятельности, предусмотренной настоящим Соглашением, исключительные права на результаты интеллектуальной деятельности принадлежат Концессионеру.

6.9. Концессионер обязан учитывать Объект Соглашения и производить соответствующее начисление амортизации на отдельном забалансовом счете по установленным нормам амортизационных отчислений.

6.10. Концессионер несет риск случайной гибели или случайного повреждения Объекта Соглашения в период с момента передачи ему этого объекта до момента передачи (возврата) Объекта Соглашения Концеденту.

VII. Порядок передачи Концессионером Концеденту объектов имущества

7.1. Концессионер обязан передать Концеденту, а Концедент обязан принять Объект Соглашения в срок, указанный в разделе IX настоящего Соглашения.

Передаваемый Концессионером Объект Соглашения должен находиться в состоянии, указанном в разделы 1, 7, 9, 10, 11, 15 приложения к настоящему Соглашению, утвержденных инвестиционных программах, быть пригодным для осуществления деятельности, указанной в пункте 1.1 настоящего Соглашения, и не должен быть обременен правами третьих лиц.

7.2. Передача Концессионером Концеденту Объекта Соглашения, указанного в пункте 7.1 настоящего Соглашения, осуществляется по акту приема – передачи, подписываемому Сторонами.

7.3. Концессионер передает Концеденту документы, относящиеся к передаваемому Объекту Соглашения, в том числе проектную документацию на Объект Соглашения, одновременно с передачей данного Объекта Соглашения Концеденту.

7.4. Обязанность Концессионера по передаче движимого имущества, вхо-

дящего в состав Объекта Соглашения, считается исполненной с момента подписания Концедентом и Концессионером акта приема-передачи такого имущества.

Обязанность Концессионера по передаче недвижимого имущества, входящего в состав Объекта Соглашения, считается исполненной с момента государственной регистрации прекращения прав Концессионера на владение и пользование таким имуществом.

При уклонении Концедента от подписания акта приема-передачи обязанность Концессионера по передаче Объектов Соглашения, указанных в пункте 7.1 настоящего Соглашения, считается исполненной, если Концессионер уведомил Концедента о дате и времени передачи Объекта Соглашения и направил в адрес Концедента подписанный со стороны Концессионера акт приема передачи.

7.5. Прекращение прав Концессионера на владение и пользование объектами недвижимого имущества, входящими в состав Объекта Соглашения, подлежит государственной регистрации в установленном законодательством Российской Федерации порядке. Государственная регистрация прекращения указанных прав Концессионера осуществляется за счет Концедента.

Стороны обязуются осуществить действия, необходимые для государственной регистрации прекращения указанных прав Концессионера, в течение 30 (тридцати) календарных дней с даты прекращения настоящего Соглашения.

При этом Стороны обязуются осуществить следующие действия: Концессионер обязуется предоставить Концеденту документы, необходимые для подачи в органы регистрации прав в целях регистрации прекращения указанных прав; Концедент обязуется совершить все действия, необходимые для государственной регистрации прекращения указанных прав Концессионера в органах регистрации прав (в том числе предоставить в органы регистрации прав акт приема передачи имущества и иные документы, необходимые для государственной регистрации прекращения прав).

VIII. Порядок осуществления Концессионером деятельности по настоящему Соглашению

8.1. В соответствии с настоящим Соглашением Концессионер обязан на условиях, предусмотренных настоящим Соглашением, осуществлять деятельность, указанную в пункте 1.1 настоящего Соглашения, и не прекращать (не приостанавливать) эту деятельность без согласия Концедента, за исключением случаев, установленных законодательством Российской Федерации.

8.2. Концессионер обязан осуществлять деятельность по эксплуатации Объекта Соглашения в соответствии с требованиями, установленными законодательством Российской Федерации, включая:

а) требования к обеспечению аварийно-спасательных работ на Объекте Соглашения;

б) гарантии беспрепятственного доступа на объекты в составе Объекта Соглашения представителей органов, обеспечивающих надзор и контроль за деятельностью по реконструкции (модернизации) и эксплуатации Объекта Соглашения.

8.3. Концессионер обязан осуществлять деятельность, указанную в пункте 1.1 настоящего Соглашения, с момента заключения настоящего Соглашения и до окончания срока, указанного в разделе IX настоящего Соглашения. При осуществлении данной деятельности Концессионер обязан обеспечивать возможность получения потребителями оказываемых услуг по водоснабжению и водоотведению.

8.4. Концессионер имеет право исполнять настоящее Соглашение, включая осуществление деятельности, предусмотренной пунктом 1.1 настоящего Соглашения, своими силами и (или) с привлечением других лиц. При этом Концессионер несет ответственность за действия других лиц как за свои собственные.

8.5. Концессионер обязуется оказывать содействие в предоставлении потребителям установленных федеральными законами, законами Алтайского края, нормативными правовыми актами органов местного самоуправления льгот, включая льготы по оплате услуг водоснабжения и водоотведения, в том числе обязуется предоставлять в соответствующие органы государственной власти и органы местного самоуправления необходимую для обеспечения предоставления таких льгот информацию.

8.6. Концессионер обязан при осуществлении деятельности, указанной в пункте 1.1 настоящего Соглашения, осуществлять реализацию производимых услуг по регулируемым тарифам.

8.7. Концессионер обязан соблюдать установленный действующим законодательством Российской Федерации порядок и условия установления и изменения цен (тарифов) на оказываемые услуги при осуществлении деятельности, указанной в пункте 1.1 настоящего Соглашения, а также долгосрочные параметры регулирования деятельности Концессионера, согласованные в утверждаемом Правительством Российской Федерации порядке с управлением Алтайского края по государственному регулированию цен и тарифов.

Концедент оказывает необходимое и достаточное содействие Концессионеру при установлении тарифов и надбавок, обеспечивающих финансовые потребности организации коммунального комплекса, необходимых для реализации их производственных программ и инвестиционных программ, в порядке, установленном законодательством Российской Федерации.

Установление тарифов в соответствии с долгосрочными параметрами регулирования деятельности Концессионера и методом регулирования тарифов, определенными настоящим Соглашением осуществляется Третьей стороной. Органом исполнительной власти Алтайского края, уполномоченным на регулирование цен (тарифов) в соответствии с законодательством Российской Федерации в сфере регулирования цен (тарифов), является управление Алтайского края по государственному регулированию цен и тарифов.

8.8.Регулирование тарифов на оказываемые услуги осуществляется в соответствии с методом индексации установленных тарифов.

Значения долгосрочных параметров регулирования деятельности Концессионера в рамках реализации настоящего Соглашения (в том числе на каждый год срока его действия) согласованы в установленном Правительством Российской Федерации порядке с управление Алтайского края по государственному

регулированию цен и тарифов и определены в разделе 9 приложения к настоящему Соглашению.

Изменение долгосрочных параметров регулирования деятельности Концессионера осуществляется в порядке, установленном Правительством Российской Федерации.

8.9.Концессионер обязан заключить с ресурсоснабжающими организациями договоры поставки энергетических ресурсов, потребляемых при исполнении Соглашения, а также оплачивать указанные энергетические ресурсы в соответствии с условиями таких договоров.

8.10. Концессионер имеет право передавать с согласия Концедента третьим лицам, за исключением иностранных физических и юридических лиц и иностранных структур без образования юридического лица, свои права и обязанности, предусмотренные настоящим Соглашением, с момента ввода в эксплуатацию Объекта Соглашения путем уступки требования или перевода долга в соответствии с настоящим Соглашением.

Передача Концессионером прав по настоящему Соглашению в доверительное управление запрещена.

8.11. В случае привлечения Концессионером средств кредитора Концессионер в праве использовать права, предусмотренные настоящим Соглашением, за исключением прав владения и пользования объектами, передаваемыми по настоящему Соглашению, в качестве способа обеспечения исполнения своих обязательств перед кредитором.

В случае привлечения Концессионером средств кредитора Концедент, Концессионер и кредитор обязуются заключить соглашение, определяющее права и обязанности сторон (в том числе ответственность в случае неисполнения или ненадлежащего исполнения Концессионером своих обязательств перед Концедентом и кредитором), порядок проведения Концедентом конкурса в целях замены лица по настоящему Соглашению, в течение 3 (трех) месяцев со дня привлечения средств кредитора.

Такое соглашение заключается только с одним кредитором на срок, не превышающий срока действия настоящего Соглашения, указанного в разделе IX настоящего Соглашения.

В случае неисполнения или ненадлежащего исполнения Концессионером своих обязательств перед кредитором Концедент обязан провести конкурс в целях замены лица по настоящему Соглашению в соответствии с требованиями, установленными частями 5, 6 статьи 5 Федерального закона «О концессионных соглашениях», и заключить с победителем такого конкурса соглашение о замене лица по настоящему Соглашению.

В случае неисполнения или ненадлежащего исполнения Концессионером своих обязательств по настоящему Соглашению, повлекшего за собой нарушение существенных условий настоящего Соглашения и (или) причинившего вред жизни или здоровью людей либо создавшего угрозу причинения такого вреда, замена Концессионера может быть осуществлена без проведения конкурса с учетом мнения кредитора на основании решения Концедента. Новый концессионер, к которому переходят права и обязанности по настоящему Соглашению,

должен соответствовать требованиям к участникам конкурса, установленным Федеральным законом «О концессионных соглашениях» и конкурсной документацией.

8.12. Концессионер обязан предоставить обеспечение исполнения своих обязательств по настоящему Соглашению в виде безотзывной банковской гарантии. Банковская гарантия должна быть непередаваемой и соответствовать иным требованиям постановления Правительства Российской Федерации от 19 декабря 2013 года № 1188 «Об утверждении требований к банковской гарантии, предоставляемой в случае, если объектом концессионного соглашения являются объекты теплоснабжения, централизованные системы горячего водоснабжения, холодного водоснабжения и (или) водоотведения, отдельные объекты таких систем».

Банковская гарантия предоставляется Концессионером Концеденту на первый календарный год действия настоящего Соглашения и на каждый последующий календарный год действия настоящего Соглашения на сумму равную 5% от суммы обязательств концессионера по его расходам на реконструкцию (модернизацию) объекта Соглашения, рассчитанной в виде отношения указанного в настоящем Соглашении предельного размера расходов на реконструкцию (модернизацию) объекта настоящего Соглашения на весь срок действия настоящего Соглашения и количества календарных месяцев срока действия настоящего Соглашения, умноженного на количество месяцев действия настоящего соглашения в календарном году, на который предоставляется гарантия.

Банковская гарантия на первый год настоящего Соглашения представляется Концессионером до заключения настоящего Соглашения, на последующие годы – не позднее 25 декабря, предшествующего году представления очередной банковской гарантии.

8.13. В случае если принятые федеральные законы и (или) иные нормативные правовые акты Российской Федерации, Алтайского края, органов местного самоуправления приводят к увеличению совокупной налоговой нагрузки на Концессионера или ухудшению положения Концессионера таким образом, что он в значительной степени лишается того, на что был вправе рассчитывать при заключении настоящего Соглашения, в том числе устанавливают режим запретов и ограничений в отношении Концессионера, ухудшающих его положение по сравнению с режимом, действовавшим в соответствии с нормативными правовыми актами Российской Федерации, Алтайского края, органов местного самоуправления, Концедент обязан принять меры, обеспечивающие окупаемость инвестиций Концессионера и получение им валовой выручки (дохода от оказания услуг по регулируемым ценам (тарифам) в объеме не менее объема, изначально определенного настоящим Соглашением. В качестве мер, обеспечивающих окупаемость инвестиций Концессионера и получение им валовой выручки (дохода от оказания услуг по регулируемым ценам (тарифам) в объеме не менее объема, изначально определенного настоящим Соглашением, Концедент вправе установить (увеличить) размер платы Концедента по настоящему Соглашению, увеличить срок настоящего Соглашения с согласия Концессионера, принять на себя часть расходов на создание, реконструкцию (модернизацию), дооборудование

Объекта Соглашения (увеличить их размер), а также предоставить Концессионеру дополнительные муниципальные гарантии. Требования к качеству и потребительским свойствам Объекта Соглашения изменению не подлежат. Вышеуказанные обязательства Концедента по принятию мер, обеспечивающих получение Концессионером валовой выручки (дохода от оказания услуг по регулируемым ценам (тарифам), не распространяются на случаи изменения, корректировки цен (тарифов) Концессионера за недостижение Концессионером установленных настоящим Соглашением плановых значений показателей надежности, качества, энергетической эффективности объектов холодного водоснабжения и водоотведения.

IX. Сроки, предусмотренные настоящим Соглашением

9.1. Настоящее Соглашение вступает в силу с даты подписания действует с учетом срока реконструкции (модернизации) Объекта Соглашения до 31 декабря 2029 года.

Срок действия настоящего Соглашения может быть продлен, но не более чем на 5 лет по соглашению Сторон на основании решения Концедента по согласованию с антимонопольным органом. Основания, по которым может быть продлен срок действия настоящего Соглашения, а также порядок согласования антимонопольным органом продления срока действия настоящего Соглашения закреплены в постановлении Правительства Российской Федерации от 24 апреля 2014 года № 368 «Об утверждении Правил предоставления антимонопольным органом согласия на изменение условий концессионного соглашения».

9.2. Сроки реконструкции (модернизации) Объекта Соглашения указаны в разделе 7 приложения к настоящему Соглашению и определяются утверждаемой инвестиционной программой.

9.3. Сроки ввода в эксплуатацию реконструированного (модернизированного) Объекта Соглашения указаны в разделе 7 приложения к настоящему Соглашению и определяются утверждаемой инвестиционной программой.

9.4. Срок использования (эксплуатации) Концессионером Объекта Соглашения – с момента передачи Концедентом Концессионеру Объекта Соглашения до момента его передачи (возврата) Концессионером Концеденту.

Срок использования (эксплуатации) вновь реконструированных (модернизированных) в соответствии с условиями настоящего Соглашения объектов в составе Объекта Соглашения, – с даты ввода соответствующих объектов в эксплуатацию до момента его передачи Концессионером Концеденту.

9.5. Срок передачи Концедентом Концессионеру Объекта Соглашения не позднее 60 (шестидесяти) календарных дней с даты подписания настоящего Соглашения.

9.6. Срок передачи Концессионером Концеденту Объекта Соглашения – не позднее 60 (шестидесяти) календарных дней с момента прекращения настоящего Соглашения.

9.7. Срок осуществления Концессионером деятельности, указанной в пункте 1.1 настоящего Соглашения – в течение срока действия настоящего Соглашения.

9.8. Срок, на который заключаются договоры аренды земельных участков, предназначенных для осуществления деятельности, указанной в пункте 1.1 настоящего Соглашения, соответствует сроку действия настоящего Соглашения.

X. Плата по Соглашению

10.1. Концессионная плата не предусматривается настоящим Соглашением.

XI. Порядок осуществления Концедентом контроля за соблюдением Концессионером условий настоящего Соглашения

11.1. Права и обязанности Концедента осуществляются уполномоченными им органами и юридическими лицами в соответствии с законодательством Российской Федерации, законодательством Алтайского края и нормативными правовыми актами органов местного самоуправления. Концедент уведомляет Концессионера об органах и юридических лицах, уполномоченных осуществлять от его имени права и обязанности, предусмотренные настоящим Соглашением, в разумный срок до начала осуществления указанными органами (юридическими лицами) возложенных на них полномочий, предусмотренных настоящим Соглашением.

11.2. Концедент осуществляет контроль за соблюдением Концессионером условий настоящего Соглашения, в том числе за исполнением обязательств по осуществлению деятельности, указанной в пункте 1.1 настоящего Соглашения, обеспечению соответствия технико-экономических показателей Объекта Соглашения установленным настоящим Соглашением технико-экономическим показателям, использованию (эксплуатации) Объекта Соглашения в соответствии с целями, установленными настоящим Соглашением, соблюдению сроков исполнения обязательств, указанных в разделе 10 настоящего Соглашения.

11.3. Концессионер обязан обеспечить представителям уполномоченных Концедентом органов или юридических лиц, осуществляющим контроль за исполнением Концессионером условий настоящего Соглашения, беспрепятственный доступ на объекты в составе Объекта Соглашения, а также к документации, относящейся к осуществлению деятельности, указанной в пункте 1.1 настоящего Соглашения.

11.4. Концедент имеет право запрашивать у Концессионера, а Концессионер обязан предоставить информацию об исполнении Концессионером обязательств по настоящему Соглашению.

Предоставление указанной информации Концессионером Концеденту осуществляется в рамках единой системы отчетности, определяемой федеральными органами исполнительной власти в соответствии с законодательством Российской Федерации в сфере регулирования цен (тарифов).

11.5. Концедент, уполномоченные Концедентом органы или юридические лица не вправе вмешиваться в осуществление хозяйственной деятельности Концессионера.

11.6. Представители уполномоченных Концедентом органов или юридических лиц не вправе разглашать сведения, отнесенные настоящим Соглашением к

сведениям конфиденциального характера (разделе 12 приложения к настоящему Соглашению) или являющиеся коммерческой тайной.

11.7. При обнаружении Концедентом в ходе осуществления контроля за деятельностью Концессионера нарушений, которые могут существенно повлиять на соблюдение Концессионером условий настоящего Соглашения, Концедент обязан сообщить об этом Концессионеру в течение 10 (десяти) календарных дней с даты обнаружения указанных нарушений, а Концессионер обязан принять необходимые меры к устранению выявленных нарушений в течение установленного Концедентом срока (в случае если Концедентом такой срок не установлен, – в течение разумного срока).

11.8. Результаты осуществления контроля за соблюдением Концессионером условий настоящего Соглашения оформляются актом о результатах контроля.

Акт о результатах контроля подлежит размещению Концедентом в течение 5 (пяти) рабочих дней со дня составления указанного акта на официальном сайте Концедента в сети Интернет. Доступ к указанному акту обеспечивается в течение срока действия настоящего Соглашения и после дня окончания его срока действия в течение 3 (трех) лет.

Акт о результатах контроля не размещается в сети Интернет в случае, если сведения об Объекте Соглашения составляют государственную тайну или указанный объект имеет стратегическое значение для обеспечения обороноспособности и безопасности государства.

11.9. Стороны обязаны своевременно предоставлять друг другу информацию, необходимую для исполнения обязанностей по настоящему Соглашению, и незамедлительно уведомлять друг друга о наступлении существенных событий, способных повлиять на надлежащее исполнение указанных обязанностей.

XII. Ответственность Сторон

12.1. За неисполнение или ненадлежащее исполнение обязательств по настоящему Соглашению Стороны несут ответственность, предусмотренную законодательством Российской Федерации и настоящим Соглашением.

12.2. Концессионер несет ответственность перед Концедентом за допущенное при реконструкции (модернизации) Объекта Соглашения нарушение требований, установленных настоящим Соглашением, требований технических регламентов, проектно-сметной документации, иных обязательных требований к качеству Объекта Соглашения и должен устранять выявленные нарушения за свой счет.

12.3. В случае нарушения требований, указанных в пункте 12.2 настоящего Соглашения, Концедент обязан в течение 10 (десяти) календарных дней с даты обнаружения нарушения направить Концессионеру в письменной форме требование о безвозмездном устранении обнаруженного нарушения с указанием пункта настоящего Соглашения и (или) документа, требования которых нарушены. При этом срок устанавливается указанным требованием и может составлять не более 90 (девяносто) календарных дней.

12.4. Концедент вправе потребовать от Концессионера возмещения причиненных Концеденту убытков, вызванных нарушением Концессионером требований, указанных в пункте 12.2 настоящего Соглашения, если эти нарушения не были устранены Концессионером в срок, определенный Концедентом в требовании об устранении нарушений, предусмотренном пунктом 12.3 настоящего Соглашения, или являются существенными.

12.5. Концессионер несет перед Концедентом ответственность за качество работ по реконструкции (модернизации) Объекта Соглашения в течение 1 (одного) года со дня передачи Объекта Соглашения Концеденту.

12.6. Концедент имеет право на возмещение убытков, возникших в результате неисполнения (в том числе уклонения Концессионера от подписания акта приема-передачи) или ненадлежащего исполнения Концессионером обязательств, предусмотренных настоящим Соглашением.

Концессионер имеет право на возмещение убытков, возникших в результате неисполнения или ненадлежащего исполнения Концедентом обязательств, предусмотренных настоящим Соглашением.

Возмещение указанных убытков производится в соответствии с действующим законодательством Российской Федерации.

12.7. Концессионер не вправе требовать возмещения убытков Концедентом, если они возникли по вине Концессионера в результате неисполнения (ненадлежащего исполнения) обязательств Концессионером по настоящему Соглашению.

12.8. Концессионер обязуется уплатить в пользу Концедента неустойку в виде штрафа, пени в случае неисполнения или ненадлежащего исполнения Концессионером обязательств, предусмотренных настоящим Соглашением:

в размере 1000 (одной тысячи) рублей за каждый случай неисполнения (ненадлежащего исполнения) неденежного обязательства, а в случае нарушения сроков исполнения неденежного обязательства – 50 (пятьдесят) рублей за каждый день просрочки;

в размере 1/300 ключевой ставки Банка России от суммы неисполненного (исполненного ненадлежащим образом) денежного обязательства за каждый случай такого неисполнения (ненадлежащего исполнения), а в случае нарушения сроков исполнения денежного обязательства – за каждый день просрочки.

12.9. Концедент обязуется уплатить Концессионеру неустойку в виде штрафа, пени в случае неисполнения или ненадлежащего исполнения Концедентом обязательств, предусмотренных настоящим Соглашением:

в размере 1000 (одной тысячи) рублей за каждый случай неисполнения (ненадлежащего исполнения) неденежного обязательства, а в случае нарушения сроков исполнения неденежного обязательства – 50 (пятьдесят) рублей за каждый день просрочки;

в размере 1/300 ключевой ставки Банка России от суммы неисполненного (исполненного ненадлежащим образом) денежного обязательства за каждый случай такого неисполнения (ненадлежащего исполнения), а в случае нарушения сроков исполнения денежного обязательства – за каждый день просрочки.

12.10. Возмещение Сторонами настоящего Соглашения убытков и уплата неустойки в случае неисполнения или ненадлежащего исполнения обязательств, предусмотренных настоящим Соглашением, не освобождают соответствующую Сторону от исполнения этого обязательства в натуре.

12.11. Сторона вправе не приступать к исполнению своих обязанностей по настоящему Соглашению или приостановить их исполнение с уведомлением другой Стороны в случаях, установленных Федеральным законом «О концессионных соглашениях».

12.12. Сторона, не исполнившая или исполнившая ненадлежащим образом свои обязательства, предусмотренные настоящим Соглашением, несет ответственность, предусмотренную законодательством Российской Федерации и настоящим Соглашением, если не докажет, что надлежащее исполнение указанных обязательств оказалось невозможным вследствие наступления обстоятельств непреодолимой силы.

12.13. Третья сторона несет ответственность по настоящему Соглашению в соответствии с действующим законодательством Российской Федерации только при доказанности факта незаконности действий (бездействия) Третьей стороны по исполнению настоящего Соглашения.

12.14. В случае неисполнения (ненадлежащего исполнения) настоящего Соглашения Концедентом, повлекшего за собой возмещение недополученных доходов, экономически обоснованных расходов Концессионеру Третьей стороной, Третья сторона вправе обратиться за возмещением таких понесенных расходов к Концеденту.

XIII. Порядок взаимодействия Сторон при наступлении обстоятельств непреодолимой силы

13.1. Сторона, нарушившая условия настоящего Соглашения в результате наступления обстоятельств непреодолимой силы, обязана:

а) в письменной форме уведомить другую Сторону о наступлении указанных обстоятельств не позднее 10 (десяти) календарных дней с даты их наступления и представить необходимые документальные подтверждения;

б) в письменной форме уведомить другую Сторону о возобновлении исполнения своих обязательств по настоящему Соглашению.

13.2 Указанные события должны носить чрезвычайный, непредвиденный и непредотвратимый характер, возникнуть после заключения настоящего Соглашения. К обстоятельствам непреодолимой силы относятся: наводнение, землетрясение, удар молнии, извержение вулкана, сель, оползень, цунами, аномально низкие (ниже -45°С) или высокие температуры (свыше 45°С), сила ветра (свыше 20 м/с) и уровень осадков (свыше 54 мм), шторм, эпидемии и иные явления природы, а также пожар, взрыв, война или военные действия, забастовка в отрасли или регионе, принятие органом государственной власти решения, повлекшего невозможность исполнения настоящего Соглашения.

13.3. Стороны обязаны предпринять все разумные меры для устранения последствий, причиненных наступлением обстоятельств непреодолимой силы, послуживших препятствием к исполнению или надлежащему исполнению обя-

зательств, предусмотренных настоящим Соглашением, а также до устранения этих последствий предпринять в течение 60 (шестидесяти) календарных дней следующие меры, направленные на обеспечение надлежащего осуществления Концессионером деятельности, указанной в пункте 1.1 настоящего Соглашения: создать комиссию с участием представителей Концессионера и Концедента, которая принимает решение о возможности дальнейшего исполнения настоящего Соглашения; в случае принятия решения о дальнейшем исполнении настоящего Соглашения разработать план мероприятий и определить источники финансирования мероприятий, внести необходимые изменения в настоящее Соглашение в установленном законом порядке.

XIV. Изменение Соглашения

14.1. Настоящее Соглашение может быть изменено по соглашению его Сторон, а также Третей стороны.

Условия настоящего Соглашения, определенные на основании решения о заключении настоящего Соглашения и конкурсного предложения, могут быть изменены по соглашению его Сторон, а также Третьей стороны, на основании решения Концедента, а также в иных случаях, предусмотренных Федеральным законом «О концессионных соглашениях».

Изменение настоящего Соглашения осуществляется в письменной форме и оформляется дополнительным соглашением к настоящему Соглашению.

14.2. Изменение условий настоящего Соглашения осуществляется по согласованию с антимонопольным органом в случаях, предусмотренных Федеральным законом «О концессионных соглашениях».

Изменение значений долгосрочных параметров регулирования деятельности Концессионера, указанных в разделе 9 приложения к настоящему Соглашению, осуществляется по предварительному согласованию с управлением Алтайского каря по государственному регулированию цен и тарифов, получаемому в порядке, утверждаемом нормативными правовыми актами Российской Федерации в области регулирования тарифов в сфере водоснабжения и водоотведения.

14.3. В целях внесения изменений в условия настоящего Соглашения одна из Сторон направляет другой Стороне соответствующее предложение с обоснованием предлагаемых изменений.

Сторона в течение 30 календарных дней со дня получения указанного предложения рассматривает его и принимает решение о согласии или о мотивированном отказе внести изменения в условия настоящего Соглашения.

Согласованный Сторонами проект дополнительного соглашения к настоящему Соглашению, содержащий указанные изменения, направляется для дальнейшего согласования Третьей стороне.

Согласованный Сторонами и Третьей стороной проект дополнительного соглашения в случаях, предусмотренных Федеральным законом «О концессионных соглашениях», направляется Концедентом или Концессионером для получения согласования изменений условий настоящего Соглашения в антимонопольный орган. Согласие антимонопольного органа получается в порядке и на условиях, утверждаемых Правительством Российской Федерации.

14.4. Настоящее Соглашение может быть изменено по требованию одной из Сторон по решению суда по основаниям, предусмотренным Гражданским кодексом Российской Федерации.

XV. Прекращение Соглашения

15.1. Настоящее Соглашение прекращается:

а) по истечении срока действия;

б) по соглашению Сторон настоящего Соглашения, а также Третьей стороны;

в) на основании судебного решения о его досрочном расторжении;

г) на основании решения Концедента, если неисполнение или ненадлежащее исполнение концессионером обязательств по настоящему Соглашению повлекло за собой причинение вреда жизни или здоровью людей либо имеется угроза причинения такого вреда.

15.2. Расторжение настоящего Соглашения по соглашению Сторон осуществляется в письменной форме и оформляется соглашением о расторжении настоящего Соглашения. Согласованный Сторонами проект соглашения о расторжении настоящего Соглашения направляется для дальнейшего согласования Третьей стороне.

15.3. Настоящее Соглашение может быть расторгнуто досрочно на основании решения суда по требованию одной из Сторон в случае существенного нарушения другой Стороной условий настоящего Соглашения, существенного изменения обстоятельств, из которых Стороны исходили при его заключении, а также по иным основаниям, предусмотренным федеральными законами и настоящим Соглашением.

15.4. К существенным нарушениям Концессионером условий настоящего Соглашения относятся:

а) нарушение установленных разделом IX настоящего Соглашения сроков реконструкции (модернизации) Объекта Соглашения;

б) использование (эксплуатация) Объекта Соглашения в целях, не установленных настоящим Соглашением;

в) нарушение установленного настоящим Соглашением порядка использования (эксплуатации) Объекта Соглашения;

г) приводящее к причинению значительного ущерба Концеденту неисполнение или ненадлежащее исполнение Концессионером обязательств по осуществлению деятельности, предусмотренной настоящим Соглашением;

д) прекращение или приостановление Концессионером деятельности, предусмотренной настоящим Соглашением, без согласия Концедента, за исключением случаев, предусмотренных частью 3.7 статьи 13 Федерального закона «О концессионных соглашениях»;

е) неисполнение или ненадлежащее исполнение Концессионером установленных настоящим Соглашением обязательств по предоставлению гражданам и другим потребителям услуг холодного водоснабжения и водоотведения.

15.5. К существенным нарушениям Концедентом условий настоящего Соглашения относятся:

а) невыполнение в срок, установленный в разделе IX настоящего Соглашения, обязанности по передаче Концессионеру Объекта Соглашения;

б) передача Концессионеру Объекта Соглашения по описанию, технико-экономическим показателям, назначению и в состоянии, не соответствующем установленному разделом 1 приложения к настоящему Соглашению, в случае, если такое несоответствие выявлено в течение одного года с момента подписания сторонами Соглашения акта приема-передачи и не могло быть выявлено при передаче Объекта Соглашения и возникло по вине Концедента;

15.6. Порядок и условия возмещения расходов Сторон, связанных с досрочным расторжением настоящего Соглашения, приведены в разделе 13 приложения к настоящему Соглашению.

15.7. В случае досрочного расторжения настоящего Соглашения возмещение расходов Концессионера на реконструкцию (модернизацию) Объекта Соглашения осуществляется в объеме, в котором указанные средства не возмещены Концессионеру на момент расторжения настоящего Соглашения за счет выручки от оказания услуг по регулируемым ценам (тарифам) в соответствии с разделом 13 приложения к настоящему Соглашению.

15.8. Возмещение расходов Концессионера, подлежащих возмещению в соответствии с законодательством Российской Федерации в сфере регулирования цен (тарифов) и законодательством Российской Федерации в сфере холодного водоснабжения и водоотведения, не возмещенных ему на момент окончания срока действия настоящего Соглашения, осуществляется в соответствии с постановлением Правительства Российской Федерации от 01.07.2014 года № 603 «О порядке расчета размера возмещения организациям, осуществляющим регулируемые виды деятельности в сферах обращения с твердыми коммунальными отходами, электроэнергетики, теплоснабжения, водоснабжения, водоотведения, недополученных доходов, связанных с осуществлением ими регулируемых видов деятельности, за счет средств бюджетов бюджетной системы Российской Федерации и определения размера компенсации за счет средств федерального бюджета расходов бюджета субъекта Российской Федерации или местного бюджета, возникших в результате возмещения недополученных доходов».

XVI. Гарантии осуществления Концессионером деятельности, предусмотренной Соглашением

16.1. В соответствии с законодательством о концессионных соглашениях управление Алтайского края по государственному регулированию цен и тарифов устанавливает, изменяет и корректирует цены (тарифы) и (или) надбавки к ценам (тарифам) на оказываемые Концессионером услуги, исходя из определенных настоящим Соглашением метода регулирования тарифов, долгосрочных параметров регулирования деятельности Концессионера, объема инвестиций на реконструкцию (модернизацию) Объекта Соглашения и сроков их осуществления.

16.2. Установление, изменение, корректировка регулируемых цен (тарифов) на оказываемые услуги осуществляются по правилам, действовавшим на момент заключения настоящего Соглашения и предусмотренным федеральными

законами, иными нормативными правовыми актами Российской Федерации, законами Алтайского края, иными нормативными правовыми актами Алтайского края, правовыми актами органов местного самоуправления.

По соглашению Сторон и по согласованию в порядке, утверждаемом Правительством Российской Федерации в сфере холодного водоснабжения и водоотведения, с управлением Алтайского края по государственному регулированию цен и тарифов установление, изменение, корректировка регулируемых цен (тарифов) на оказываемые услуги осуществляются до конца срока действия настоящего Соглашения по правилам, действующим на момент соответственно установления, изменения, корректировки цен (тарифов) и предусмотренным федеральными законами, иными нормативными правовыми актами Российской Федерации, законами Алтайского края, иными нормативными правовыми актами Алтайского края, правовыми актами органов местного самоуправления.

16.3. Возмещение недополученных доходов, экономически обоснованных расходов Концессионера, в том числе в случае принятия управлением Алтайского края по государственному регулированию цен и тарифов решений, указанных в пункте 3 части 4 статьи 40 Федерального закона «О концессионных соглашениях», в соответствии с постановлением Правительства Российской Федерации от 1 июля 2014 года № 603 «О порядке расчета размера возмещения организациям, осуществляющим регулируемые виды деятельности в сферах обращения с твердыми коммунальными отходами, электроэнергетики, теплоснабжения, водоснабжения, водоотведения, недополученных доходов, связанных с осуществлением ими регулируемых видов деятельности, за счет средств бюджетов бюджетной системы Российской Федерации и определения размера компенсации за счет средств федерального бюджета расходов бюджета субъекта Российской Федерации или местного бюджета, возникших в результате возмещения недополученных доходов» осуществляется по окончании срока действия настоящего Соглашения.

16.4. Концессионер в случае наличия предпосылок возникновения недополученных доходов, экономически обоснованных расходов Концессионера, указанных в пункте 16.3 настоящего Соглашения, обязан уведомить Третью сторону настоящего Соглашения о таких предпосылках.

XVII. Разрешение споров

17.1. Все споры и разногласия, которые могут возникнуть между Сторонами по настоящему Соглашению или в связи с ним, разрешаются путем переговоров.

17.2. В случае недостижения согласия в результате проведенных переговоров Сторона, заявляющая о существовании спора или разногласий по настоящему Соглашению, направляет другой Стороне письменную претензию, ответ на которую должен быть представлен заявителю в течение 10 (десяти) календарных дней с даты ее получения.

Претензия (ответ на претензию) направляется с уведомлением о вручении или иным способом, обеспечивающим получение Стороной такого сообщения.

В случае если ответ не представлен в указанный срок, претензия считается принятой.

17.3. В случае недостижения Сторонами согласия споры, возникшие между Сторонами, разрешаются в соответствии с законодательством Российской Федерации в Арбитражном суде Алтайского края.

XVIII. Размещение информации

18.1. Настоящее соглашение, за исключением сведений, составляющих государственную и коммерческую тайну, подлежит размещению на официальном сайте Концедента.

XIX. Заключительные положения

19.1. Сторона, изменившая свое местонахождение и (или) реквизиты, обязана сообщить об этом другой Стороне в течение 10 (десяти) календарных дней с даты этого изменения.

19.2. Настоящее Соглашение составлено на русском языке в 4 (четырех) подлинных экземплярах, имеющих равную юридическую силу, из них 1 (один) экземпляр для Концедента, 1 (один) экземпляр для Концессионера, 1 (один) экземпляр для Третьей стороны 1 (один) экземпляр для государственной регистрации прав Концессионера в качестве обременения права собственности Концедента.

19.3. Все приложения и дополнительные соглашения к настоящему Соглашению, заключенные как при подписании настоящего Соглашения, так и после вступления в силу настоящего Соглашения, являются его неотъемлемой частью. Указанные приложения и дополнительные соглашения подписываются уполномоченными представителями Сторон и Третьей стороны.

Приложение к настоящему Соглашению включает следующие разделы:

Раздел № 1. Полный состав Объектов Соглашения, включая его описание, в том числе технико-экономические показатели.

Раздел № 2. Перечень имущества, не прошедшего в установленном законодательством Российской Федерации порядке государственного кадастрового учета и (или) государственной регистрации прав, сведения о котором отсутствуют в Едином государственном реестре недвижимости, права владения и пользование которым предоставляются Концессионеру по Соглашению.

Раздел № 3. Перечень объектов, входящих в состав Объекта Соглашения, подлежащих реконструкции (модернизации).

Раздел № 4. Копии документов, удостоверяющих (устанавливающих) право собственности Концедента на Объект Соглашения.

Раздел № 5. Описание земельных участков, предоставляемых Концессионеру по договорам аренды.

Раздел № 6. Копии документов, удостоверяющих (устанавливающих) право собственности Концедента в отношении земельных участков, предоставляемых Концессионеру по договорам аренды.

Раздел № 7. Требования и условия для разработки инвестиционной программы развития системы водоснабжения и водоотведения на территории Тальменского района Алтайского края в рамках Соглашения.

Раздел № 8. Перечень документов, относящихся к передаваемому Объекту Соглашения, необходимых для исполнения Соглашения.

Раздел № 9. Значения долгосрочных параметров регулирования деятельности Концессионера.

Раздел № 10. Задание, которое предполагается осуществить в течение всего срока действия Соглашения.

Раздел № 11. Плановые значения показателей надежности, энергетической эффективности Объекта Соглашения.

Раздел № 12. Сведения конфиденциального характера.

Раздел № 13. Порядок и условия возмещения расходов Сторон, связанных с досрочным расторжением Соглашения.

Раздел № 14. Копии документов, подтверждающие факт или обстоятельство возникновения прав на не зарегистрированное имущество у Концедента.

Раздел № 15. Перечень мероприятий, финансируемых Концессионером.

XX. Адреса и реквизиты Сторон

Концедент	**Концессионер**	**Третья сторона**
Администрация Тальменского района Алтайского края	**Общество с ограниченной ответственностью «Каскад»**	**Субъект Российской Федерации – Алтайский край**
658030,р.п. Тальменка, ул.Куйбышева, 94 ИНН 2277002668 КПП 227701001 ОГРН: 1022202733321 ОТДЕЛЕНИЕ БАРНАУЛ Г.БАРНАУЛ (УФК по Алтайскому краю (Администрация Тальменского района Алтайского края л/с 03173021190) БИК 040173001 р/с 40204810000000004700 адрес элек. почты mail@tal-alt.ru Телефон 2-24-01 Факс 2-24-90	658030 Алтайский край, Тальменский район, р.п. Тальменка,ул. Алтайская 8	
Глава Тальменского района	Генеральный директор ООО «Каскад»	Губернатор Алтайского края
С.Д. Самсоненко	Слюсарев К.Н.	В.П.Томенко
м.п.	м.п.	м.п.

Приложение
к концессионному соглашению от «___» _____ 20___ г.

Раздел № 1 Полный состав объектов Соглашения, включая его описание, в том числе технико-экономические показатели

	Наименование объекта (адрес)	Тип оборудования, эксплуатационные данные	Характеристика	Количество	Балансовая стоимость	Остаточная стоимость	Год ввода в эксплуатацию	Оценка технического состояния	Документ подтверждающий право пользования	кадастровый номер
1	**Тальменский поссовет**				15223162,96					
1	"База водоканала" ул. 30 лет ВЛКСМ центральный водозабор	Здание насосная	V859м3,Н4, 3м, S-150,1м2	1	288975,69	0	1968	удовлетворительное	От 29.09.2017гг 22:47:190127:1591-22/027/2017-2	22:47:190127:1591
		Скважина	глубина 137м	1	280000	0	2004	удовлетворительное	Разрешение на ввод №RU 22547101-17 от 10.07.2006	
		Глубинный насос ЭЦВ 8-40-90		1	22000	0	2004	удовлетворительное		
		Подземный резервуар V 600 $м^3$		1	196184,25	0	1969	удовлетворительное		
		(сетевой насос) Ловара PCE65-250/150/P		1	18000	0	2008	удовлетворительное		
2	Скважина ул. Большевистская	Скважина АБ-137-90		1	280000	0	1999	удовлетворительное	Разрешение на ввод №22547101-22 от 10.07.2006	
		Насос ЭЦВ 8-40-90		2	11000	0	2009	удовлетворительное		

		Водопроводные сети		55000	6055178,49	0	1965	удовлетворительное	Решение Алтайского краевого Совета Народных депутатов от 21.11.1991гг	
3	Водонапорная башня р.п. Тальменка ул. Анисимовская	Сооружение водонапорная башня	V20м3,H30м, диам.5м.S-7 м2	1	34934,49	0	1963	удовлетворительное	От 29.09.2017гг 22:47:190238:243-22/027/2017-2	22:47:190238:243
		Насос ЭЦВ 6-10-80		1		0				
		Скважина		1	280000	0	2006	удовлетворительное	разрешение на ввод №22547101-19 от 10.07.2006	
		Водопроводные сети		6000м	726953,49		1969	удовлетворительное	Решение Алтайского краевого Совета Народных депутатов от 21.11.1991гг	
4	Водозабор (микрорайон ДОК) ул. Лисавенко	Сооружение водонапорная башня с двумя водоразборными скважинами глубиной 125м	V15м3,H10м, диам.1,2м.S-1,1м2	1	22086	0	1989	удовлетворительное	От 29.09.2017гг22:47:190228:274-22/027/2017-2	22:47:190228:274
		ЭЦВ 6-10-80		1	1800	0	2008	удовлетворительное		
		Водопроводные сети		4000м	1482020,73	0	1960	удовлетворительное	Решение Алтайского краевого Совета Народных депутатов от 21.11.1991гг	

5	Водозабор (скважина)ул. Садовая	Сооружение водонапорная башня с одной водоразборной скважиной глубиной 125м	Башня V-15м.куб. H=15м глубина 125м S=1,1 м2	1	28000	0	2005	удовлетво рительное	От 29.09.2017гг 22:47:190119:431-22/027/2017-2	22:47:190119:431
		Насос ЭКО-3 бытовой насос		1	1800	0	2005	удовлетво рительное		
		Водопроводные сети		8000м	54675	0	1984	удовлетво рительное	Решение Алтайского краевого Совета Народных депутатов от 21.11.1991гг	
6	Водозабор ЖБИ р.п. Тальменка, ул. Залесовская, 16а									
		Центробежный насос К100 частотный пр-ль		1	18773,11	0	1993	удовлетво рительное		
		Сооружение водонапорная башня	V30м3,H30м , диам.5м.S-19.6м2	1	371107,33	0	1968	удовлетво рительное	От 29.09.2017гг 22:47:190229:206-22/027/2017-2	22:47:190229:206
		Здание насосная	V320м3 ,H4,8м, размер 10,1*6,6 ,S-53,1м2	1	288975,69	0	2002	удовлетво рительное	От 29.09.2017гг 22:47:190229:210-22/027/2017-2	22:47:190229:210
		Скважина		1	280000	0	2018	удовлетво рительное	Разрешение на ввод №RU 22547101-20 от 10.07.2006	
		Насос ЭЦВ-6-10-110		1	577951,38	0	2001	удовлетво рительное		
		Насос2 подьема РСЕ50-250/92/Р		1	39096	0	2003	удовлетво рительное		

		Подземный резервуар V-600 м^3		1	173650,41	0	1968	удовлетворительное		
		Надземный резервуар V 30м^3		1	31212	0	2000	удовлетворительное		
		Водопроводные сети		49000 м	2065877,91	0	1965	удовлетворительное	Решение Алтайского краевого Совета Народных депутатов от 21.11.1991гг	
7	Водозабор ул. Мичурина	Водонапорная башня V 10м^3 h 10м		1	162178,56	116768,48	2012	удовлетворительное	Разрешение на ввод №RU 22547101-16 от 10.07.2006	
		Скважина		1	280000	0	2002	удовлетворительное	разрешение на ввод №22547101-21 от 10.07.2006	
		насосЭЦВ 6-10-80		1	251	0		удовлетворительное		
		Водопроводные сети		1000м	754545	0	1978	удовлетворительное	Решение Алтайского краевого Совета Народных депутатов от 21.11.1991гг	
8	Водозабор ул. 8 Марта	Сооружение водонапорная башня	V10м3,H10м, диам.1,2м.S-1,1м2	1	12835,83	5646,94	2005	удовлетворительное	От 29.09.2017гг 22:47:190201:218-22/027/2017-2	22:47:190201:218
		Насос ЭКО-3		1	254	0	2014	удовлетворительное		
		Скважина		1	280000	42000	2006	удовлетворительное	Разрешение на ввод # RU 22547101-18 jn 10/07/2006	

		Водопроводные сети		2000м	102846,6	0	1988	удовлетворительное	Решение Алтайского краевого Совета Народных депутатов от 21.11.1991гг	
2	**Шишкинский сельский совет**			**2000**	23249,01					
	Водонапорная башня расположенная по адресу: Алтайский край, Тальменский район, с.Шишкино, ул. Советская, 9а	Сооружение водонапорная башня	25м3	1	4291,01	0	1980	удовл	от 07.09.2015 22-22/032-22/032/001/2015-5099/1	22:47:180103:79
		Скважина	высота 58м	1	4216	0	1980	удовл	Решение Алтайского краевого Совета Народных депутатов от 21.11.1991гг	
		Насос 6-10-90		1	2154	0	2011	удовл		
		Водопроводные сети		**3900м**	12588	0	1967	удовл	Решение Алтайского краевого Совета Народных депутатов от 21.11.1991гг	
3	**Кашкарагаихинский сельский совет**			**3720**	896948,73					
	Водонапорная башня школы,с. Кашкарагаиха ул.40 лет Победы, 59в	Сооружение водонапорная башня со скважиной		1	150059,34	0	1982	удовлетворительное	от 31.08.2015 22-22/032-22/032/001/2015-4832/2	22:47:050112:45
		Насос ЭЦП 60-10-110		1	0	0	1982	удовлетворительное		

		Сооружение наружный водопровод в село Кашкарагаиха Тальменского района Алтайского края		3720	746889,39	0	1982	удовлетворительное	от 31.08.2015 22-22/032-22/032/001/2015-4830/2	22:47:000000:283
4	**Курочкинский сельский совет**			**17060**	516214,36					
	"Скважина МТМ" Водонапорная башня расположенная по адресу: Алтайский край, Тальменский район, с. Курочкино , ул. Советская	Водонапорная башня	25м3	1	15304,21	0	1990	удовлетворительное	Решение Алтайского краевого Совета Народных депутатов от 21.11.1991гг	
		скважина №1 123м		1	295466,24	0	1990	удовлетворительное		
		насос ЭЦВ 6-10-110		1	23400	0	1990	удовлетворительное		
		задвижка		2	0	0	1990	удовлетворительное		
	Водонапорная башня, расположенная по адресу: Алтайский край, Тальменский район, с. Курочкино , ул. Лесная	скважина 70м		1	4493,88	0	1990	удовлетворительное	Решение Алтайского краевого Совета Народных депутатов от 21.11.1991гг	
		емкость накоп-ая 5м³		1	0	0	1990	удовлетворительное		
		насос ЭЦВ 6-10-80		1	15700	0	1990	удовлетворительное		
		Водопроводные сети		**10450**	47900,48	0	1985	удовлетворительное	Решение Алтайского краевого Совета Народных депутатов от	

									21.11.1991гг	
	"Скважина Новоеловка" расположенная по адресу: Алтайский край, Тальменский район, с. Новоеловка , ул. Школьная	Сооружение водонапорная башня	15м3		34699,8	0	1987	удовлетворительное	Решение Алтайского краевого Совета Народных депутатов от 21.11.1991гг	
		скважина		1	28000	0	1987	удовлетворительное	Решение Алтайского краевого Совета Народных депутатов от 21.11.1991гг	
		насос ЭЦВ 6-10-110	5,5 кВт	1	16550	0	1987	удовлетворительное		
		задвижка		1	0	0	1987	удовлетворительное		
		колодцы		15	0	0	1987	удовлетворительное		
		Водопроводные сети		**6610**	34699,75	0	1987	удовлетворительное	Решение Алтайского краевого Совета Народных депутатов от 21.11.1991гг	
5	**Луговской сельский совет**			**6500**	1975050,12					
	Водозабор с. Выползово расположенный по адресу: Алтайский край, Тальменский район,с. Выползово ул Центральная 1б	Водонапорная башня №1 со скважиной №9563	25М3	1	22950	0	1990	удовлетворительное	Решение Алтайского краевого Совета Народных депутатов от 21.11.1991гг	
		Насос ЭЦВ 6-16-140		1	0	0	2017	удовлетворительное		

		ТЭН-3,0/250В		1	4578	0	1990	удовлетво рительное		
		Водопроводные сети	п/эт	**4100**	197514	0	1990	удовлетво рительное	Решение Алтайского краевого Совета Народных депутатов от 21.11.1991гг	
	Водозабор с. Забродино расположенный по адресу: Алтайский край, Тальменский район,с.Забродино мкрн. Черемушки	Водонапорная башня № 1	30м3	**1**	1584	0	1990	удовлетво рительное	Решение Алтайского краевого Совета Народных депутатов от 21.11.1991гг	
		Насос ЭЦВ 6-16-140		**1**	0	0	2014	удовлетво рительное		
		Водопроводные сети		**2500**	125884		1990	удовлетво рительное	Решение Алтайского краевого Совета Народных депутатов от 21.11.1991гг	
	Водозабор с. Луговое расположенный по адресу: Алтайский край, Тальменский район,с. Луговое, ул. Школьная	Водонапорная башня №2	25м3	1	37056,6	0	1990	удовлетво рительное	Решение Алтайского краевого Совета Народных депутатов от 21.11.1991гг	
		скважина БР-649	высота 79м	1	11353,12	0	1990	удовлетво рительное	Решение Алтайского краевого Совета Народных депутатов от 21.11.1991гг	

		насос ЭЦВ 6-10-90		1	0	0	1990	удовлетворительное		
		счетчик электр		1	0	0	1990	удовлетворительное		
		шкаф управления		1	0	0	1990	удовлетворительное		
		Водопроводные сети	п/эт	**2400**	1574130,4	0	1987	удовлетворительное	Решение Алтайского краевого Совета Народных депутатов от 21.11.1991гг	
6	**Среднесибирский сельский совет**			**13439**	8575979,14					
	Скважина №1, №2 расположенная по адресу: Алтайский край, Тальменский район, п. Среднесибирский, ул. Юбилейная	Сооружение водонапорная башня с тремя водоразборными скважинами	S 8,7	1	167147,91	0	1979	отличное	От 03.09.2015гг 22-22/032-22/032/001/2015-4943/2	22:47:150101:193
		Насос ЭЦВ 6--16-130		1	0	0	2009	отличное		
	Водозабор п. Среднесибирский расположенный по адресу: Алтайский край, Тальменский район, п. Среднесибирский, ул. Дорожная	Сооружение водонапорная башни сложная вещь в составе:лит1 - скважина, глубина 151м, лит 2-скважина №2 глубина 107м .лит 3 - водонапорная башня, объем 50м3. лит 7 - водоправод протяжённостью 439м		1/439	6831659,72	0	1984	удовлетворительное	от 03.09.2015 22-22/032-22/032/001/2015-4935/2	22:47:150201:59

		Насос ЭЦВ 6--16-90		2	15125	0	2011	удовлетворительное		
	Скважина №4 пос. Среднесибирский расположенная по адресу: Алтайский край, Тальменский район, п. Среднесибирский, ул. Новая	сооружение водонапорная башня с одной водоразборной скважиной		1	201092,49	0	1978	удовлетворительное	От 03.09.2015 22-22/032-22/032/001/2015-4945/2	22:47:150108:161
		Насос ЭЦВ 6--10-110		1	без бал/ст-ти	0	2011	удовлетворительное		
		Насос ЭЦВ 6--25-110		1	201092-49	0	2011	удовлетворительное		
	РЖД водонапорная башня расположенная по адресу: Алтайский край, Тальменский район, п. Среднесибирский, ул. Вокзальная	Водопроводная башня	25м3	1	1187455	0	1990	удовлетворительное	Решение Алтайского краевого Совета Народных депутатов от 21.11.1991гг	
		Скважина Б-11-709		1	24575	0	1990	удовлетворительное	Решение Алтайского краевого Совета Народных депутатов от 21.11.1991гг	
		Насос ЭЦВ 6--10-110		1	127302,12	0	1990	удовлетворительное		
		пожарные гидранты		7	8675	0	1990	удовлетворительное		
		Водопроводные сети (м)		**13000**	12946,9	0	1985	удовлетворительное	Решение Алтайского краевого Совета Народных	

									депутатов от 21.11.1991гг	
7	**Анисимовский сельский совет**			**19600**	487717,93					
	Водозабор "Центральный" расположенный по адресу: Алтайский край, Тальменский район, с. Анисимово, ул Пролетарская, 35а	Водонапорная башня №1	25м3	1	5898,65	0	1968	удовлетворительное	Решение Алтайского краевого Совета Народных депутатов от 21.11.1991гг	
		Скважина	h-102м	1	28000	0	1968	удовлетворительное	Решение Алтайского краевого Совета Народных депутатов от 21.11.1991гг	
		Задвижки	100	3	1547	0	1967	удовлетворительное		
		Вентель	50	1	0	0	1967	удовлетворительное		
		Задвижки		2	0	0	1967	удовлетворительное		
		Задвижки		2	0		1967	удовлетворительное		
	Водозабор "Трудовик" расположенный по адресу: Алтайский край, Тальменский район, с. Анисимово, ул Заречная	Водонапорная башня №3	25м3	1	141143	0	1969	удовлетворительное	Решение Алтайского краевого Совета Народных депутатов от 21.11.1991гг	
		Скважина	h-142м	1	28000	0	1969	удовлетворительное	Решение Алтайского краевого Совета Народных	

									депутатов от 21.11.1991гг	
		Глубинный насос ЭЦВ 6-10-110	5,5 кВт	1	154	0	2012	удовлетво рительное		
		Павильон		1	416	0	1967	удовлетво рительное		
		Вентиль		1	0	0	1967	удовлетво рительное		
	Водозабор "Ферма" расположенный по адресу: Алтайский край, Тальменский район, с. Анисимово, ул Юбилейная	Водонапорная башня №4	25м3	1	154194	0	1975	удовлетво рительное	Решение Алтайского краевого Совета Народных депутатов от 21.11.1991гг	
		Скважина	h-80м	1	28000	0	1975	удовлетво рительное	Решение Алтайского краевого Совета Народных депутатов от 21.11.1991гг	
		Глубинный насос ЭЦВ 6-10-110	5,5 кВт	1	0	0	2011	удовлетво рительное		
		Кран d -50		1	0	0	1975	удовлетво рительное		
		Задвижки d -80		1	0	0		удовлетво рительное		
	Водозабор "СХТ" расположенный по адресу: Алтайский край, Тальменский район, с. Анисимово, ул Южная	Водонапорная башня №5	25м3	1	29454	0	1965	удовлетво рительное	Решение Алтайского краевого Совета Народных депутатов от 21.11.1991гг	

		Скважина	h-81	1	28000	0	1965	удовлетво рительное	Решение Алтайского краевого Совета Народных депутатов от 21.11.1991гг	
		Глубинный насос ЭЦВ 6-4,5-60	2,2 кВт	1	0	0	2011	удовлетво рительное		
		Павильон		1	0	0	1965	удовлетво рительное		
		Задвижки		3	0	0	1965	удовлетво рительное		
		Вентель		1	0	0	1965	удовлетво рительное		
		Водопроводные сети		**19600**	42911,28	0	1967	удовлетво рительное	Решение Алтайского краевого Совета Народных депутатов от 21.11.1991гг	
8	**Новоозерский сельский совет**			**15550**	3656091,4					
	"РЖД" Водонапорная башня "Скважина ст. Озерки" расположенная по адресу: Алтайский край, Тальменский район, ст. Озерки, ул. Калинина	сооружение водонапорная башня с одной водоразборной скважиной (граничит с участком по ул. Октяборьская 34 по направлению на запад)	25м3	1	714652,29	0	1984	удовлетво рительное	от 04.09.2015 22-22/032-22/032/001/2015-5032/2	22:47:100102:232

	Водонапорная башня расположенная по адресу: Алтайский край, Тальменский район, ст. Озерки, ул. Промышленная	сооружение водонапорная башня с одной водоразборной скважиной глубиной 120м объемом 22 куб.м.(примерно в 20м от Новоозерской больницы по направлению на запад)	22м3	1	41069,79	0	1995	удовлетво рительное	от 07.09.2015 22-22/032-22/032/001/2015-5049/2	22:47:100101:2624
		насос	ЭЦВ 6-25-110	1				удовлетво рительное		
	Водонапорная башня расположенная по адресу: Алтайский край, Тальменский район, ст. Озерки, ул. Октябрьская	Сооружение водонапорная башня с одной водоразборной скважиной глубиной 120м объемом 22 куб.м. (примерно в 15м от земельного участка по ул. Октяборьская 33)	22м3		171176,4	0	1981	удовлетво рительное	от 04.09.2015 22-22/032-22/032/001/2015-5037/2	22:47:100101:2634
		насос ЭЦВ 6-10-90			0	0	1989	удовлетво рительное		
		Сооружение водопроводные сети		**15550**	2727934,92	0	1989	удовлетво рительное	от 04.09.2015 2-22/032-22/032/001/2015-5034/2	22:47:100111:237
9	**Новоперуновский сельский совет**			**21100**	5136978,61					
	Водозабор №1 расположенный по адресу: Алтайский край, Тальменский район, с. Новоперуново, ул.	Водонапорная башня №1 с водоразборной скважиной	25м3	1	622671,75	0	1990	удовлетво рительное	от 03.09.2015 г 22-22/032-22/032/001/2015-5009/2	22:47:110101:453

	Зеленая, 1									
	Водозабор №2 расположенный по адресу: Алтайский край, Тальменский район, с. Новоперуново, ул. Зеленая, 1	Водонапорная башня №2 с водоразборной скважиной	25м3	1	622671,75	0	1990	удовлетворительное	от 03.09.2015 г 22-22/032-22/032/001/2015-5011/2	22:47:110101:451
	Водозабор №3 расположенный по адресу: Алтайский край, Тальменский район, с. Новоперуново, примерно в 250 м на запад от ул. Новая	скважина		2	15814	0	1990	удовлетворительное	Решение Алтайского краевого Совета Народных депутатов от 21.11.1991гг	
		насос ЭЦВ 8-25-110		2	0	0	1990	удовлетворительное		
		насос ЭЦВ 8-25-110		1	0	0	1991	удовлетворительное		
		Сооружение водопроводные сети		**19600**	3822379,11	0	1990	удовлетворительное	от 02.09.2015 22-22/032-22/032/001/2015-5001/2	22:47:000000:296
	РЖД "Скважина №1" расположенная по адресу: Алтайский край, Тальменский район, с. Красный Боец ул. Вокзальная (примерно в 150 м на северо-запад от ж/д вокзала ст. Красный Боец"	скважина	25м3	1	12858	0	1990	удовлетворительное	Решение Алтайского краевого Совета Народных депутатов от 21.11.1991гг	

	РЖД "Скважина №2" расположенная по адресу: Алтайский край, Тальменский район, с. Красный Боец ул. Полевая (примерно в 300 м на юг от ж/д вокзала ст. Красный Боец"	водонапорная башня		1	28000	0	1990	удовлетворительное	Решение Алтайского краевого Совета Народных депутатов от 21.11.1991гг	
		насос ЭЦВ 4-4,5-60	2,2 кВт	1	0	0	2011	удовлетворительное		
		насос ЭЦВ 4-4,5-60	2,2 кВт	1	0	0	2011	удовлетворительное		
		Вводопроводные сети		1500	12584	0	1990	удовлетворительное	Решение Алтайского краевого Совета Народных депутатов от 21.11.1991гг	
10	**Новотроицкий сельский совет**			**6112**	449416					
	Водонапорная башня №1 расположенная по адресу: Алтайский край, Тальменский район,с.Новотроицк ул Школьная 3	Водонапорная башня со скважиной		1	198200	0	1982	удовлетворительное	Решение Алтайского краевого Совета Народных депутатов от 21.11.1991гг	
		насос ЭЦВ 6-10-60		1	0	0	1982	удовл		
		колодец		38	0	0	1982	удовл		
		задвижка		22	0	0	1982	удовл		
		гидрант		7	0	0	1982	удовл		
		кран шаровой		2	0	0	1981	удовл		

		Вводопроводные сети		**6112**	251216	0	1982	удовл	Решение Алтайского краевого Совета Народных депутатов от 21.11.1991гг	
11	**Озерский сельский совет**			**54100**	30977309,8					
	Водонапорная башня расположенная по адресу: Алтайский край, Тальменский район, с.Озерки	Здание водопроводной станции состоящей из основного здания, водопроводной башни площадью 15,9м2, высотой 15м, емкостью 150м3 с 8 водоразборными скважинами глубиной 4 по 100 и 4 по 190м, транформаторной подстанцией и 4 насосных станции		1	14266147,8	0	1979	удовл	от 08.11.2001 22-01/47-9.2001/181	22:47:100101:2642
	примерно 1125м по направлению на юг	Насос ЭЦВ 8-25-100		1	0	0	2011	удовлетворительное		
		Насос ЭЦВ 6--16-110		1	0	0	2011	удовлетворительное		
		Насос ЭЦВ 8-25-100		1	0	0	2011	удовлетворительное		
		Сооружение водопроводные сети		49614	16455318	0	1979	удовлетворительное	от 24.03.2014 22-22-32/004/2014-410	22:47:000000:288

		Водопроводные сети		4486	255844	0	1979	удовлетворительное	Решение Алтайского краевого Совета Народных депутатов от 21.11.1991гг	
12	**Староперуновский сельский совет**			**1978**	205178,5					
	"РЖД Насосная " Водонапорная башня расположенная по адресу: Алтайский край, Тальменский район, ст.Воронежская-Молодежная, ул. Дорожная	Водонапорная башня со скважиной	25м3	1	200186	0	1968	удовл	Решение Алтайского краевого Совета Народных депутатов от 21.11.1991гг	
		насос ЭЦВ 6-10-110		1	0	0	2011	удовл		
		система управлением защиты		1	0	0	2011	удовл		
		задвижка		13	0	0	2011	удовл		
		Водопроводные сети		**1978**	4992,5	0	1968	удовл	Решение Алтайского краевого Совета Народных депутатов от 21.11.1991гг	
13	**Шадринцевский сельский совет**			**5530**	268089					
	Водозабор №1 расположенный по адресу: Алтайский край, Тальменский район,с. Шадринцевоул.Садов	водонапорная башня	**25м3**		133336	0	1979	удовл	Решение Алтайского краевого Совета Народных депутатов от	

	ая,34								21.11.1991гг	
		насос ЭЦВ 6-6,5-85		1	0	0	2000	удовл		
		скважина		1	158	0	1979	удовл	Решение Алтайского краевого Совета Народных депутатов от 21.11.1991гг	
		задвижка		5	0	0	1979	удовл		
		колодец		4	0	0	1979	удовл		
		щит"Сауна"		1	0	0	1979	удовл		
	Водозабор №2 расположенныйпо адресу: Алтайский край, Тальменский район,с. Шадринцево, ул.Советская, 2а	Водонапорная башня с двумя скважинами	**25м3**		133337	0	1980	удовл	Решение Алтайского краевого Совета Народных депутатов от 21.11.1991гг	
		насос ЭЦВ 6-6,5-85	**4кВт**		0	0	2010	удовл		
		задвижка		5	0	0	1980	удовл		
		колодец		4	0	0	1980	удовл		
		щит"Овена"		1	0	0	1980	удовл		
		водопроводные сети		**5530**	1258	0	1979	удовл	Решение Алтайского краевого Совета Народных депутатов от 21.11.1991гг	
14	**Лушниковский сельский совет**			**3500**	69998,77					

	Водозабор №1 расположенный по адресу: Алтайский край, Тальменский район, с. Лушниково, ул. Советская, 39б	Водонапорная башня со скважиной	25м3		6044,47	0	1976	удовлетворительное	Решение Алтайского краевого Совета Народных депутатов от 21.11.1991гг	
		Насос ЭЦВ 6-10-110	5,5 КВт	1	0	0	2002	удовлетворительное		
	Водозабор №2 расположенная по адресу: Алтайский край, Тальменский район, с. Лушниково, ул. Союзная,64	Водонапорная башня со скважиной	25м3		5973,42	0	1976	удовл	Решение Алтайского краевого Совета Народных депутатов от 21.11.1991гг	
		Насос ЭЦВ 6-10-90		1	9888,03	0	2005	удовл		
		водопроводные сети		**3500**	48092,85	0	1976	удовл	Решение Алтайского краевого Совета Народных депутатов от 21.11.1991гг	
15	**Казанцевский сельский совет**			**7700**	93391,05					
15	Водозабор №2 расположенный по адресу: Алтайский край, Тальменский район с. Казанцево, ул. Лесная, 55а	Водонапорная башня со скважиной	15м3	1	5898,65	0	1985	удовл	Решение Алтайского краевого Совета Народных депутатов от 21.11.1991гг	
		Насос глубинный ВЦ 6-10-90		1	14404,51	0	2005	удовл		
		Щит учета		1	0	0	2005	удовл		

	Водозабор №1 расположенная по адресу: Алтайский край, Тальменский район с. Казанцево, ул. Партизанская, 33 а	Водонапорная башня со скважиной	15м3	1	5487,39	0	1985	удовл	Решение Алтайского краевого Совета Народных депутатов от 21.11.1991гг	
		Насос глубинный ВЦ 6-10-90		1	19700	0	2003	удовл		
		Щит учета		1	0	0	2003	удовл		
		Водопроводные сети		**7700**	47900,5	0	1985	удовл	Решение Алтайского краевого Совета Народных депутатов от 21.11.1991гг	
16	**Ларичихинский сельский совет**			**23300**	33591091,83					
	Электроустановски станции обезжелезывания питьевой воды асположенная по адресу: Алтайский край, Тальменский район, с. Ларичиха, ул. Садовая,1	Станция обезжелезивания питьевой воды	S=158,7 кв.м.	1	26015869,98	0	19985	удовлетво рительное	от 04.07.2014 №22-22-32/010/2014-196	22:47:070118:214
	Водозабор "Больничная" расположенная по адресу: Алтайский край, Тальменский район, с. Ларичиха, ул. Садовая,1	Сооружение водонапорная башня с двумя водоразборными скважинами	48м3 высота 12м	1	1786817	0	1985	удовлетво рительное	от 04.09.2015 №22-22/032-22/032/001/2015-4985/2	22:47:070118:211

		Сооружение водонапорная башня с одной водоразборной скважиной	48м3 высота 12м (ул. Пионерская)	1	9005,58	0	1985	удовлетворительное	от 04.09.2015 №22-22/032-22/032/001/2015-4983/2	22:47:070116:44
	Водозабор "Пионерская"расположенный по адресу: Алтайский край, Тальменский район, с.Ларичиха ул. Пионерская	Скважина	182Д глубина 140 м.	1	124	0	2013	удовлетворительное	Разрешение на ввод №RU 22547308-15 от 21.11.2008	
		Насос Wilo Multivert MVEI 3202/PN163 3,7-30-3-25		2	0	0	2014	удовлетворительное		
		Насос установка повыш давления Wilo MVIE 3202 7,5-43,53-15-30		2	0	0	2010	удовлетворительное		
		Насос Wilo Multivert MVEI 9501/PN163 9-80-12-20		1	0	0	2010	удовлетворительное		
		Электронная сиситема ТБКП 066744.002-04 с источ питания ИП-25-2,0 ТБКП 435145.001		1	0	0	2010	удовлетворительное		
		Вентилятор радиальный ВР86-77м-2,5 исп 1 пр. 0 (элекртодвигатель АИ363В1)		1	0	0	210	удовлетворительное		
		УФ-установки обеззараживания 4шт		1	0	0	2010	удовлетворительное		

		Водопроводные сети		**18300**	77486,59	0	1985	удовлетворительное	Решение Алтайского краевого Совета Народных депутатов от 21.11.1991гг	
	РЖД "Насосная №1 "расположенная по адресу: Алтайский край, Тальменский район, с.Ларичиха	Скважина РЖД Насосная № 1		1	1786819	0	1983	удовлетворительное	Решение Алтайского краевого Совета Народных депутатов от 21.11.1991гг	
	РЖД "Насосная №2 "расположенная по адресу: Алтайский край, Тальменский район, с.Ларичиха	Скважина РЖД Насосная № 2		1	1786816,62	0	1990	удовлетворительное	Решение Алтайского краевого Совета Народных депутатов от 21.11.1991гг	
	Водонапорная башня расположенная по адресу: Алтайский край, Тальменский район, с.Ларичиха, ул.Клубная	Сооружение водонапорная башня с двумя водоразборными скважинами	обьем 11,3 м3, высота 16м		2118509,91	0	1987	удовлетворительное	от 04.09.2015 №22-22/032-22/032/001/2015-4987/2	22:47:070116:43
		Насос ЭЦВ 6--25-110		1	0	0	2012	удовлетворительное		
		Насос ЭЦВ 6--10-110		1	0	0	2012	удовлетворительное		

	РЖД" Насосная" расположенная по адресу: Алтайский край, Тальменский район, р-д Рямы, ул. Вокзальная	Водонапорная башня со скважиной	25м3	1	4572,9	0	1987	удовлетворительное	Решение Алтайского краевого Совета Народных депутатов от 21.11.1991гг	
		Насос ЭЦВ 4-4,5-60		1	0	0	1987	удовлетворительное		
		Задвижка		2	0	0	1987	удовлетворительное		
		Водопроводные сети		**1000**	2333,25	0	1987	удовлетворительное	Решение Алтайского краевого Совета Народных депутатов от 21.11.1991гг	
	Водонапорная башня расположенная по адресу: Алтайский край, Тальменский район, с. Новая Заря, ул. Прудская	Водопроводная башня со скважиной	25м3	1	1248	0	1986	удовлетворительное	Решение Алтайского краевого Совета Народных депутатов от 21.11.1991гг	
		Насос ЭЦВ 6--16-90		1	0	0	1986	удовлетворительное		
		Задвижка		2	0	0	1986	удовлетворительное		
		Водопроводные сети		**4000**	1489		1986	удовлетворительное	Решение Алтайского краевого Совета Народных депутатов от 21.11.1991гг	
	Итого			434390	204291734,42	164415,42		удовлетворительное		0

Объекты

ВОДООТВЕДЕНИЯ

	Новоперуновский сельский совет									
2	**КНС расположенный по адресу : Алтайский край, Тальменский район, с. Новоперуново, ул. Лебедева д.21А**	Здание насосной канализационной станции	16,5 кв.м		24842214	0	1990	удовлетворительное	от 03.09.2015 №22-22/032-22/032/001/2015-5007/2	22:47:110106:481
		Сооружение поля фильтрации	40000 кв. м		4500000	0	1990	удовлетворительное	от 02.09.2015 №22-22/032-22/032/001/2015-5005/2	22:47:110112:46
		Сооружение коллектор напорный	1200м		5402125	0	1990	удовлетворительное	от 02.09.2015 №22-22/032-22/032/001/2015-5004/2	22:47:110112:45
		Насос	22 кв	1	28451	0	2003	удовлетворительное		
		Насос	11 кв		18451	0	2012	удовлетворительное		
		Насос	5		17002	0	2003	удовлетворительное		
		Сооружение канализационные сети	3200 м		4877451	0	1990	удовлетворительное	от 02.09.2015 №22-22/032-22/032/001/2015-5003/2	22:47:110112:44
	Среднесибирский сельсовет							удовлетворительное		
4	**КНС расположенный по адресу : Алтайский край, Тальменский район,п.Среднесибирский, ул. Юбилейная дом 2**	Сооружение насосная канализационная станция	31 кв.м		338235,57	0	1975	удовлетворительное	от 03.09.2015 №22-22/032-22/032/001/2015-4947/2	22:47:150101:329
		Насос Гном 45-25			5200	3000	2017	удовлетворительное		

		канализационные сети самоточные	2471		51480	0	1975	удовлетворительное	Решение Алтайского краевого Совета Народных депутатов от 21.11.1991гг	
		Коллектор напорный	500		52184	0	1990	удовлетворительное	Решение Алтайского краевого Совета Народных депутатов от 21.11.1991гг	
		Поля фильтрации	30 тыс.м2		251402	0	1975	удовлетворительное	Решение Алтайского краевого Совета Народных депутатов от 21.11.1991гг	
		Колодцы железнобетонны		43	54120	0	1975	удовлетворительное		
		Колодцы кирпичные		20	36514	0	1975	удовлетворительное		
5	**Озерский сельсовет**									

	Комплекс объектов водоотведения: КНС -54, КНС-94, КНС-51, КНС-67 расположенные по адресу: Алтайский край, Тальменский район, примерно 3000 м от с.Озерки по направлению на юг	Здание канализационные сети, протяженностью 14736 м, состоящие из административно-производственного здания 2-х этажное, трёх канализационно-насосных станций № 67, № 54, № 94, площадью 425,8 кв.м,	14736 м, 425,8 км		16271308,73	0	1975	удовлетворительное	**от 12.11.2001 №22-01/47-9.2001/183**	22:47:130201:877
6	**Тальменский поссовет**							удовлетворительное		
	КНС Анисимовский расположенный по адресу: Алтайский край, Тальменский район, р.п. Тальменка ул. Анисимовская	Канализационные сети, расположенные в р.п.Тальменка, ул.Анисимовская	d=100	1000 м	56324	0	1980	удовлетворительное	Решение Алтайского краевого Совета Народных депутатов от 21.11.1991гг	
		насос	СМ 80-50-200-2	1	54564	0	2015	удовлетворительное		
	КНС Учительская расположенный по адресу: Алтайский край, Тальменский район, р.п. Тальменка ул Учительская	Канализационные сети, расположенные в р.п.Тальменка, ул.Учительская	d=150	1000 м	55545	0	1980	удовлетворительное	Решение Алтайского краевого Совета Народных депутатов от 21.11.1991гг	
		насос	СМ 80-50-200-2	1	54564	0	2015	удовлетворительное		
1	**Ларичихинский**							удовлетво		

	сельсовет							рительное		
	РЖД "КНС №1"расположенный по адресу : Алтайский край, Тальменский район, с. Ларичиха							удовлетво рительное		
		Насос Гном		**1**	54212	0	2002	удовлетво рительное		
		Канализационны е сети по адресу: Алтайский край, Тальменский район, с.Ларичиха, ул.Вокзальная, № 5-8	d=100	**543**	125422	0	1975	удовлетво рительное	Решение Алтайского краевого Совета Народных депутатов от 21.11.1991гг	
	РЖД "КНС №2"расположенный по адресу : Алтайский край, Тальменский район, с. Ларичиха						1975	удовлетво рительное		
		Насос Гном			54212	0	2001	удовлетво рительное		
		Канализационны е сети по адресу: Алтайский край, Тальменский район, с.Ларичиха,	d=100	70	1111	0	1975	удовлетво рительное	Решение Алтайского краевого Совета Народных депутатов от 21.11.1991гг	
		Итого:			57202092,3					
		Всего по объектам водоснабжения и водоотведения			261493826,7					

Раздел № 2. Перечень имущества, не прошедшего в установленном законодательством Российской Федерации порядке государственного кадастрового учета и (или) государственной регистрации прав, сведения о котором отсутствуют в Едином государственном реестре недвижимости, права владения и пользование которым предоставляются Концессионеру по Соглашению

Наименование	Кол-во п. м., шт	Наличие документов, подтверждающих факт и (или) обстоятельства возникновения у концедента права собственности на незарегистрированное недвижимое имущество	балансовая стоимость незарегистрированного недвижимого имущества, руб.	сведений о фактах деятельности юридических лиц, индивидуальных предпринимателей и иных субъектов экономической деятельности перечня незарегистрированного недвижимого имущества
р.п. Тальменка				
Скважина по адресу: Алтайский край, Тальменский район, р.п. Тальменка,ул. 30 лет ВЛКСМ (водозабор центральный)	1	Разрешение на ввод №RU 22547101-17 от 10.07.2006	280 000	Единый федеральный реестр юридически значимых сведений о фактах деятельности юридических лиц, индивидуальных предпринимателей и иных субъектов экономической деятельности предназначен для размещения значимых сведений о деятельности субъектов экономической деятельности по адресу: https://se.fedresurs.ru/messages/A7A674E841154E339EB25DC084C7404B
Скважина АБ-137-90 по адресу: Алтайский край, Тальменский район, р.п. Тальменка, ул. Большевистская (водозабор центральный)	1	Разрешение на ввод №RU 22547101-22 от 10.07.2006	280 000	
Водопроводные сети по адресу: Алтайский край, Тальменский район, р.п. Тальменка, ул. Большевистская	55000	Решение Алтайского краевого Совета Народных депутатов от 21.11.1991гг	6 055 178,49	
Скважина по адресу: Алтайский край, Тальменский район, р.п. Тальменка,ул. Анисимовская (водозабор Анисимовский)	1	Разрешение на ввод №RU 22547101-19 от 10.07.2006	280 000	
Водопроводные сети по адресу: Алтайский край, Тальменский район, р.п. Тальменка, ул. Анисимовская	6000	Решение Алтайского краевого Совета Народных депутатов от 21.11.1991гг	726 953,49	
Водопроводные сети по адресу: Алтайский край, Тальменский район, р.п. Тальменка, ул. Лисавенко	4000	Решение Алтайского краевого Совета Народных депутатов от 21.11.1991гг	1 482 020,73	
Водопроводные сети по адресу: Алтайский край, Тальменский район, р.п. Тальменка, ул. Садовая	8000	Решение Алтайского краевого Совета Народных депутатов от 21.11.1991гг	54 675	
Скважина по адресу: Алтайский край, Тальменский район, р.п. Тальменка,ул. ул. Залесовская 16а	1	Разрешение на ввод №RU 22547101-20 от 10.07.2006	280 000	
Водопроводные сети по адресу: Алтайский край, Тальменский район, р.п. Тальменка, ул. Залесовская, 16 а	49000	Решение Алтайского краевого Совета Народных депутатов от 21.11.1991гг	2 065 877,91	

Водонапорная башня V10м2 по адресу: Алтайский край, Тальменский район, р.п. Тальменка, ул.Мичурина	1	Разрешение на ввод №RU 22547101-16 от 10.07.2006	162 178,56
Скважина по адресу: Алтайский край, Тальменский район, р.п. Тальменка,ул.Мичурина	1	Разрешение на ввод №RU 22547101-21 от 10.07.2006	280 000
Водопроводные сети по адресу: Алтайский край, Тальменский район, р.п. Тальменка, ул. Мичурина	1000	Решение Алтайского краевого Совета Народных депутатов от 21.11.1991гг	754 545
Водопроводные сети по адресу: Алтайский край, Тальменский район, р.п. Тальменка, ул.8 Марта	2000	Решение Алтайского краевого Совета Народных депутатов от 21.11.1991гг	102 846,6
Скважина по адресу: Алтайский край, Тальменский район, р.п. Тальменка, ул. ул.8 Марта	1	Разрешение на ввод №RU 22547101-18 от 10.07.2006	280 000
Канализационные сети, расположенные по адресу: Алтайский край, Тальменский район, р.п.Тальменка, ул.Анисимовская	1000	Решение Алтайского краевого Совета Народных депутатов от 21.11.1991гг	56 324
Канализационные сети, расположенные по адресу: Алтайский край, Тальменский район, р.п.Тальменка, ул.Учительская	1000	Решение Алтайского краевого Совета Народных депутатов от 21.11.1991гг	55 545
Шишкинский сельсовет			
Скважина по адресу: Алтайский край, Тальменский район,с. Шишкино ул. Советская 9а	1	Решение Алтайского краевого Совета Народных депутатов от 21.11.1991гг	4 216
Водопроводные сети по адресу: Алтайский край, Тальменский район, с. Шишкино ул. Советская 9а	3900	Решение Алтайского краевого Совета Народных депутатов от 21.11.1991гг	12 588
Курочкинский сельсовет			
Водонапорная башня по адресу: Алтайский край, Тальменский район, с. Курочкино , ул. Советская	1	Решение Алтайского краевого Совета Народных депутатов от 21.11.1991гг	15 304,21
Водонапорная башня по адресу: Алтайский край, Тальменский район, с. Курочкино, ул.Лесная	1	Решение Алтайского краевого Совета Народных депутатов от 21.11.1991гг	4 493,88
Водопроводные сети по адресу: Алтайский край, Тальменский район, с. Курочкино	10450	Решение Алтайского краевого Совета Народных депутатов от 21.11.1991гг	47 900,48
Водонапорная башня по адресу: Алтайский край, Тальменский район, с. Новоеловка , ул. Школьная	1	Решение Алтайского краевого Совета Народных депутатов от 21.11.1991гг	34 699,8
Скважина по адресу: Алтайский край, Тальменский район, с. Новоеловка, ул.Школьная	1	Решение Алтайского краевого Совета Народных депутатов от 21.11.1991гг	28 000
Водопроводные сети по адресу: Алтайский край, Тальменский район, с. Новоеловка, ул. Школьная	6610	Решение Алтайского краевого Совета Народных депутатов от 21.11.1991гг	34 699,75
Луговской сельсовет			

Водонапорная башня №1 со скважиной № 9563 по адресу: Алтайский край, Тальменский район, с. Выползово, ул. Центральная 1б	1	Решение Алтайского краевого Совета Народных депутатов от 21.11.1991гг	22 950
Водопроводные сети по адресу: Алтайский край, Тальменский район, с. Выползово	4100	Решение Алтайского краевого Совета Народных депутатов от 21.11.1991гг	197 514
Водонапорная башня № 2 по адресу: Алтайский край, Тальменский район, с. Луговое, ул.Школьная	1	Решение Алтайского краевого Совета Народных депутатов от 21.11.1991гг	37 056,6
Скважина БР-649 по адресу: Алтайский край, Тальменский район с. Луговое, ул. Школьная	1	Решение Алтайского краевого Совета Народных депутатов от 21.11.1991гг	11 353,12
Водопроводные сети по адресу: Алтайский край, Тальменский район с. Луговое	2400	Решение Алтайского краевого Совета Народных депутатов от 21.11.1991гг	1 574 130,4
Водонапорная башня №1 по адресу: Алтайский край, Тальменский район, с.Забродино, мкрн. Черемушки	1	Решение Алтайского краевого Совета Народных депутатов от 21.11.1991гг	1 584
Водопроводные сети по адресу: Алтайский край, Тальменский район, с.Забродино, мкрн. Черемушки	2500	Решение Алтайского краевого Совета Народных депутатов от 21.11.1991гг	125 884
Среднесибирский сельсовет			
Водонапорная башня по адресу: Алтайский край, Тальменский район, п. Среднесибирский, ул. Вокзальная	1	Решение Алтайского краевого Совета Народных депутатов от 21.11.1991гг	1 187 455
Скважина Б-11-709 по адресу: Алтайский край, Тальменский район п. Среднесибирский, ул. Вокзальная	1	Решение Алтайского краевого Совета Народных депутатов от 21.11.1991гг	24 575
Водопроводные сети по адресу: Алтайский край, Тальменский район п. Среднесибирский	13000	Решение Алтайского краевого Совета Народных депутатов от 21.11.1991гг	12 946,9
Канализационные сети самоточные по адресу: Алтайский край, Тальменский район п. Среднесибирский	2471	Решение Алтайского краевого Совета Народных депутатов от 21.11.1991гг	5 1480
Коллектор напорный по адресу: Алтайский край, Тальменский район п. Среднесибирский	500	Решение Алтайского краевого Совета Народных депутатов от 21.11.1991гг	52 184
Анисимовский сельсовет			
Водонапорная башня № 1 по адресу: Алтайский край, Тальменский район, с. Анисимово, ул.Пролетарская, 35а	1	Решение Алтайского краевого Совета Народных депутатов от 21.11.1991гг	5 898,65
Скважина по адресу: Алтайский край, Тальменский район, с.Анисимово, ул.Пролетарская, 35а	1	Решение Алтайского краевого Совета Народных депутатов от 21.11.1991гг	28 000
Водонапорная башня №3 по адресу: Алтайский край, Тальменский район, с. Анисимово, ул Заречная	1	Решение Алтайского краевого Совета Народных депутатов от 21.11.1991гг	141 143
Скважина по адресу: Алтайский край, Тальменский район, с. Анисимово, ул Заречная	1	Решение Алтайского краевого Совета Народных депутатов от 21.11.1991гг	28 000

Водонапорная башня №4, расположенная по адресу: Алтайский край, Тальменский район, с. Анисимово, ул. Юбилейная	1	Решение Алтайского краевого Совета Народных депутатов от 21.11.1991гг	154 194
Скважина по адресу: Алтайский край, Тальменский район с. Анисимово, ул. Юбилейная	1	Решение Алтайского краевого Совета Народных депутатов от 21.11.1991гг	28 000
Водонапорная башня №5 по адресу: Алтайский край, Тальменский район, с. Анисимово, ул. Южная	1	Решение Алтайского краевого Совета Народных депутатов от 21.11.1991гг	29 454
Скважина по адресу: Алтайский край, Тальменский район, с. Анисимово, ул.Южная	1	Решение Алтайского краевого Совета Народных депутатов от 21.11.1991гг	28 000
Водопроводные сети по адресу: Алтайский край, Тальменский район с. Анисимово, ул.Южная	19600	Решение Алтайского краевого Совета Народных депутатов от 21.11.1991гг	42 911,28
Новоперуновский сельсовет			
Скважина по адресу: Алтайский край, Тальменский район, с. Новоперуново, примерно в 250 м на запад от ул.Новая	2	Решение Алтайского краевого Совета Народных депутатов от 21.11.1991гг7	15 814
Водонапорная башня по адресу: Алтайский край, Тальменский район, п. Красный Боец	1	Решение Алтайского краевого Совета Народных депутатов от 21.11.1991гг	12 858
Скважина по адресу: Алтайский край, Тальменский район, п. Красный Боец	1	Решение Алтайского краевого Совета Народных депутатов от 21.11.1991гг	28 000
Водопроводные сети по адресу: Алтайский край, Тальменский район, п. Красный Боец	1500	Решение Алтайского краевого Совета Народных депутатов от 21.11.1991гг	12 584
Новотроицкий сельсовет			
Водонапорная башня со скважиной по адресу: Алтайский край, Тальменский район, с.Новотроицк ул. Школьная	1	Решение Алтайского краевого Совета Народных депутатов от 21.11.1991гг	198 200
Водопроводные сети по адресу: Алтайский край, Тальменский район, с.Новотроицк	6112	Решение Алтайского краевого Совета Народных депутатов от 21.11.1991гг	251216
Озерский сельсовет			
Водопроводные сети по адресу: Алтайский край, Тальменский район, с. Озерки	4486	Решение Алтайского краевого Совета Народных депутатов от 21.11.1991гг	255 844
Староперуновский сельсовет			
Водонапорная башня со скважиной по адресу: Алтайский край, Тальменский район, ст.Воронежская-Молодежная, ул. Дорожная	1	Решение Алтайского краевого Совета Народных депутатов от 21.11.1991гг	200 186
Водопроводные сети по адресу: Алтайский край, Тальменский район, ст.Воронежская-Молодежная, ул. Дорожная	1978	Решение Алтайского краевого Совета Народных депутатов от 21.11.1991гг	4 992,5
Шадринцевский сельсовет			
Водонапорная башня с двумя скважинами по адресу: Алтайский край, Тальменский район, с. Шадринцево	1	Решение Алтайского краевого Совета Народных депутатов от 21.11.1991гг	133337

Водонапорная башня по адресу: Алтайский край, Тальменский район, с. Шадринцево	1	Решение Алтайского краевого Совета Народных депутатов от 21.11.1991гг	133 336	
Скважина по адресу: Алтайский край, Тальменский район, с.Шадринцево	1	Решение Алтайского краевого Совета Народных депутатов от 21.11.1991гг	158	
Водопроводные сети по адресу: Алтайский край, Тальменский район, с Шадринцево	5530	Решение Алтайского краевого Совета Народных депутатов от 21.11.1991гг	1258	
Лушниковский сельсовет				
Водонапорная башня со скважиной по адресу: Алтайский край, Тальменский район, с. Лушниково, ул. Советская, 39б	1	Решение Алтайского краевого Совета Народных депутатов от 21.11.1991гг	6 044,47	
Водонапорная башня со скважиной по адресу: Алтайский край, Тальменский район, с. Лушниково, ул. Союзная,64	1	Решение Алтайского краевого Совета Народных депутатов от 21.11.1991гг	5 973,42	
Водопроводные сети по адресу: Алтайский край, Тальменский район, с. Лушниково, ул. Союзная,64	3500	Решение Алтайского краевого Совета Народных депутатов от 21.11.1991гг	48092,85	
Казанцевский сельсовет				
Водонапорная башня со скважиной по адресу: Алтайский край, Тальменский район, с. Казанцево	1	Решение Алтайского краевого Совета Народных депутатов от 21.11.1991гг	5 898,65	
Водонапорная башня со скважиной по адресу: Алтайский край, Тальменский район с. Казанцево, ул. Партизанская, 33 а	1	Решение Алтайского краевого Совета Народных депутатов от 21.11.1991гг	5 487,39	
Водопроводные сети по адресу: Алтайский край, Тальменский район, с.Казанцево, ул.Партизанская, 33 а	7700	Решение Алтайского краевого Совета Народных депутатов от 21.11.1991гг	47 900,5	
Ларичихинский сельсовет				
Водонапорная башня со скважиной по адресу: Алтайский край, Тальменский район, р-д Рямы, ул.Вокзальная	1	Решение Алтайского краевого Совета Народных депутатов от 21.11.1991гг	4 572,9	
Водопроводные сети по адресу: Алтайский край, Тальменский район, р-д Рямы	1000	Решение Алтайского краевого Совета Народных депутатов от 21.11.1991гг	2 333,25	
Водонапорная башня со скважиной по адресу: Алтайский край, Тальменский район, с.Новая Заря, ул.Прудская	1	Решение Алтайского краевого Совета Народных депутатов от 21.11.1991гг	1 248	
Водопроводные сети по адресу: Алтайский край, Тальменский район с.Новая Заря, ул.Прудская	4000	Решение Алтайского краевого Совета Народных депутатов от 21.11.1991гг	1 489	
Скважина по адресу: Алтайский край, Тальменский район с.Ларичиха, ул.Пионерская	1	Разрешение на ввод №RU 22547308-15 от 21.11.2008	124	
Скважина РЖД Насосная № 1 по адресу: Алтайский край, Тальменский район с. Ларичиха	1	Решение Алтайского краевого Совета Народных депутатов от 21.11.1991гг	1 786 819	
Скважина РЖД Насосная № 2 по адресу: Алтайский край, Тальменский район с. Ларичиха	1	Решение Алтайского краевого Совета Народных депутатов от 21.11.1991гг	1 786 816,62	

Водопроводные сети по адресу: Алтайский край, Тальменский район, с. Ларичиха	18300	Решение Алтайского краевого Совета Народных депутатов от 21.11.1991гг	77 486,59	
Канализационные сети по адресу: Алтайский край, Тальменский район, с.Ларичиха, ул.Вокзальная, № 5-8	543	Решение Алтайского краевого Совета Народных депутатов от 21.11.1991гг	125 422	
Канализационные сети по адресу: Алтайский край, Тальменский район, с.Ларичиха	70	Решение Алтайского краевого Совета Народных депутатов от 21.11.1991гг	1 111	
Незарегистрированное имущество			22 317 363,99	
Всего имущества Тальменского района Алтайского края в сфере водоснабжения и водоотведения, в т.ч.			261493826,7	
Зарегистрированное имущество			134753613,5	
Доля зарегистрированного имущества			51,53%	

Раздел № 3.Перечень объектов, входящих в состав Объекта Соглашения, подлежащих реконструкции (модернизации)

Водоснабжение:

год	Наименование мероприятия	Стоимость, руб. с НДС
2020	Замена участка водопровода пер. Школьный р.п. Тальменка от дома 1 до 17	450 000,00
2021	Замена участка водопровода ул. Чапаева р.п. Тальменка от дома 8 до 24	450 000,00
2022	Замена участка водопровода ул. Новая 60 до ул. Юбилейная 47 с. Анисимово	450 000,00
2023	Замена участка водопровода ул. Кольцова р.п. Тальменка от дома 1 до 19	450 000,00
2024	Замена участка водопровода ул. Кирова р.п. Тальменка от дома 22 до 36	450 000,00
2025	Замена участка водопровода ул. Строителей р.п. Тальменка	450 000,00
2026	Замена участка водопровода ул. Гвардейская р.п. Тальменка от дома 1 до 17	450 000,00
2027	Замена участка водопровода ул. Советская р.п. Тальменка от дома 3 до 76	450 000,00
2028	Замена участка водопровода ул. Зеленая пос. Среднесибирский	450 000,00
2029	Замена участка водопровода ул. Центральная пос. Среднесибирский	450 000,00
	Всего:	4 500 000,00

Водоотведение:

год	Наименование мероприятия	Стоимость, руб. с НДС
2020	Замена насоса канализационного в с. Ларичиха КНС №1на Гном 200-25	294 000,00
2021	Замена насоса канализационного в р.п. Тальменка КНС «Анисимовский» на насос ПФ 2 65/200.1800-18,5/2-016	588 000,00
2023	Замена насоса канализационного в р.п. Тальменка КНС «Учительская» на насос ПФ 2 65/200.1800-18,5/2-016	588 000,00
2025	Замена насоса канализационного в с. Новоперуново на Гном 200-25	294 000,00
2026	Замена насоса канализационного в с. Озерки на насос ПФ 2 65/200.1800-18,5/2-016	588 000,00
2028	Замена насоса канализационного в с. Озерки на насос ПФ 2 65/200.1800-18,5/2-016	588 000,00
	Всего:	2 940 000,00

Раздел № 4.Копии документов, удостоверяющих (устанавливающих) право собственности Концедента на Объект Соглашения

Водоснабжение

р.п. Тальменка

ФЕДЕРАЛЬНАЯ СЛУЖБА ГОСУДАРСТВЕННОЙ РЕГИСТРАЦИИ, КАДАСТРА И КАРТОГРАФИИ

Филиал федерального государственного бюджетного учреждения "Федеральная кадастровая палата Федеральной службы государственной регистрации, кадастра и картографии" по Алтайскому краю

ВЫПИСКА ИЗ ЕДИНОГО ГОСУДАРСТВЕННОГО РЕЕСТРА ПРАВ НА НЕДВИЖИМОЕ ИМУЩЕСТВО И СДЕЛОК С НИМ

Дата 05.02.2020 № 22/001/013/2020-5114

На основании запроса от 20.01.2020, поступившего на рассмотрение 20.01.2020, сообщаем, что в Едином государственном реестре прав на недвижимое имущество и сделок с ним зарегистрировано:

1. Характеристики объекта недвижимости:			
Кадастровый (или условный) номер объекта:	22:47:190229:210		
наименование объекта:	Здание насосная		
назначение объекта:	нежилое		
площадь объекта:	53.1 кв.м.		
инвентарный номер, литер:	Инвентарный номер 5026. Литер(а) В		
этажность (этаж):	1		
номера на поэтажном плане:			
адрес (местоположение) объекта:	Россия, Алтайский край, Тальменский район, рабочий поселок Тальменка, ул. Залесовская, д. 16а		
состав:			
2. Правообладатель (правообладатели):	2.1.	Муниципальное образование Тальменский район Алтайского края.	
3. Вид, номер и дата государственной регистрации права:	3.1.	собственность, 22:47:190229:210-22/027/2017-2, 29.09.2017 г.	
4. Ограничение (обременение) права:	не зарегистрировано		
5. Договоры участия в долевом строительстве:	не зарегистрировано		
6. Правопритязания:	отсутствуют		
7. Заявленные в судебном порядке права требования:	данные отсутствуют		
8. Отметка о возражении в отношении зарегистрированного права:	данные отсутствуют		
9. Отметка о наличии решения об изъятии объекта	данные отсутствуют		

	недвижимости для государственных и муниципальных нужд:	...

Выписка выдана: Администрация Тальменского района

Сведения, содержащиеся в настоящем документе, являются актуальными (действительными) на дату получения запроса органом, осуществляющим государственную регистрацию прав.
В соответствии со статьей 7 Федерального закона от 21 июля 1997 г. № 122-ФЗ "О государственной регистрации прав на недвижимое имущество и сделок с ним" использование сведений, содержащихся в настоящей выписке, способами или в форме, которые наносят ущерб правам и законным интересам правообладателей, влечет ответственность, предусмотренную законодательством Российской Федерации.

Инженер		А.С.Троско
(должность уполномоченного должностного лица органа, осуществляющего государственную регистрацию прав)	(подпись, М.П.)	(фамилия, инициалы)

Получение заявителем выписки из ЕГРП для последующего предоставления в органы государственной власти, органы местного самоуправления и органы государственных внебюджетных фондов в целях получения государственных и муниципальных услуг **не требуется.** Данную информацию указанные органы **обязаны** запрашивать у Росреестра **самостоятельно.** (Федеральный закон от 27.07.2010 №210-ФЗ "Об организации предоставления государственных и муниципальных услуг", ч.1, ст.7)

ФЕДЕРАЛЬНАЯ СЛУЖБА ГОСУДАРСТВЕННОЙ РЕГИСТРАЦИИ, КАДАСТРА И КАРТОГРАФИИ

Филиал федерального государственного бюджетного учреждения "Федеральная кадастровая палата Федеральной службы государственной регистрации, кадастра и картографии" по Алтайскому краю

ВЫПИСКА ИЗ ЕДИНОГО ГОСУДАРСТВЕННОГО РЕЕСТРА ПРАВ НА НЕДВИЖИМОЕ ИМУЩЕСТВО И СДЕЛОК С НИМ

Дата 05.02.2020 № 22/001/013/2020-5206

На основании запроса от 20.01.2020, поступившего на рассмотрение 20.01.2020, сообщаем, что в Едином государственном реестре прав на недвижимое имущество и сделок с ним зарегистрировано:

1.	Характеристики объекта недвижимости:		
	Кадастровый (или условный) номер объекта:	22:47:190229:206	
	наименование объекта:	Сооружение водонапорная башня	
	назначение объекта:	нежилое	
	площадь объекта:	19.6 кв.м.	
	инвентарный номер, литер:	Инвентарный номер 5025. Литер(а) Б1	
	этажность (этаж):		
	номера на поэтажном плане:		
	адрес (местоположение) объекта:	Россия, Алтайский край, Тальменский район, рабочий поселок Тальменка, ул. Залесовская, д. 16а	
	состав:		
2.	Правообладатель (правообладатели):	2.1.	Муниципальное образование Тальменский район Алтайского края.
3.	Вид, номер и дата государственной регистрации права:	3.1.	собственность, 22:47:190229:206-22/027/2017-2, 29.09.2017 г.
4.	Ограничение (обременение) права:	не зарегистрировано	
5.	Договоры участия в долевом строительстве:	не зарегистрировано	
6.	Правопритязания:	отсутствуют	
7.	Заявленные в судебном порядке права требования:	данные отсутствуют	
8.	Отметка о возражении в отношении зарегистрированного права:	данные отсутствуют	
9.	Отметка о наличии решения об изъятии объекта	данные отсутствуют	

недвижимости для государственных и муниципальных нужд:	

Выписка выдана: Администрация Тальменского района

Сведения, содержащиеся в настоящем документе, являются актуальными (действительными) на дату получения запроса органом, осуществляющим государственную регистрацию прав.
В соответствии со статьей 7 Федерального закона от 21 июля 1997 г. № 122-ФЗ "О государственной регистрации прав на недвижимое имущество и сделок с ним" использование сведений, содержащихся в настоящей выписке, способами или в форме, которые наносят ущерб правам и законным интересам правообладателей, влечет ответственность, предусмотренную законодательством Российской Федерации.

Инженер		А.С.Троско
(должность уполномоченного должностного лица органа, осуществляющего государственную регистрацию прав)	(подпись, М.П.)	(фамилия, инициалы)

Получение заявителем выписки из ЕГРП для последующего предоставления в органы государственной власти, органы местного самоуправления и органы государственных внебюджетных фондов в целях получения государственных и муниципальных услуг **не требуется.** Данную информацию указанные органы **обязаны** запрашивать у Росреестра **самостоятельно.** (Федеральный закон от 27.07.2010 №210-ФЗ "Об организации предоставления государственных и муниципальных услуг", ч.1, ст.7)



ФЕДЕРАЛЬНАЯ СЛУЖБА ГОСУДАРСТВЕННОЙ РЕГИСТРАЦИИ, КАДАСТРА И КАРТОГРАФИИ

Филиал федерального государственного бюджетного учреждения "Федеральная кадастровая палата Федеральной службы государственной регистрации, кадастра и картографии" по Алтайскому краю

ВЫПИСКА ИЗ ЕДИНОГО ГОСУДАРСТВЕННОГО РЕЕСТРА ПРАВ НА НЕДВИЖИМОЕ ИМУЩЕСТВО И СДЕЛОК С НИМ

Дата 05.02.2020 № 22/001/013/2020-5299

На основании запроса от 20.01.2020, поступившего на рассмотрение 20.01.2020, сообщаем, что в Едином государственном реестре прав на недвижимое имущество и сделок с ним зарегистрировано:

1.	Характеристики объекта недвижимости:		
	Кадастровый (или условный) номер объекта:		22:47:190119:431
	наименование объекта:		Сооружение водонапорная башня с одной водоразборной скважиной глубиной 125 м
	назначение объекта:		нежилое
	площадь объекта:		1.1 кв.м.
	инвентарный номер, литер:		Инвентарный номер 5186. Литер(а) Б6
	этажность (этаж):		
	номера на поэтажном плане:		
	адрес (местоположение) объекта:		Россия, Алтайский край, Тальменский район, рабочий поселок Тальменка, ул. Садовая
	состав:		
2.	Правообладатель (правообладатели):	2.1.	Муниципальное образование Тальменский район Алтайского края.
3.	Вид, номер и дата государственной регистрации права:	3.1.	собственность, 22:47:190119:431-22/027/2017-2, 29.09.2017 г.
4.	Ограничение (обременение) права:		не зарегистрировано
5.	Договоры участия в долевом строительстве:		не зарегистрировано
6.	Правопритязания:		отсутствуют
7.	Заявленные в судебном порядке права требования:		данные отсутствуют
8.	Отметка о возражении в отношении зарегистрированного права:		данные отсутствуют
9.			данные отсутствуют

	Отметка о наличии решения об изъятии объекта недвижимости для государственных и муниципальных нужд:	

Выписка выдана: Администрация Тальменского района

Сведения, содержащиеся в настоящем документе, являются актуальными (действительными) на дату получения запроса органом, осуществляющим государственную регистрацию прав.
В соответствии со статьей 7 Федерального закона от 21 июля 1997 г. № 122-ФЗ "О государственной регистрации прав на недвижимое имущество и сделок с ним" использование сведений, содержащихся в настоящей выписке, способами или в форме, которые наносят ущерб правам и законным интересам правообладателей, влечет ответственность, предусмотренную законодательством Российской Федерации.

Инженер 2 категории		А.П.Куприянова
(должность уполномоченного должностного лица органа, осуществляющего государственную регистрацию прав)	(подпись, М.П.)	(фамилия, инициалы)

Получение заявителем выписки из ЕГРП для последующего предоставления в органы государственной власти, органы местного самоуправления и органы государственных внебюджетных фондов в целях получения государственных и муниципальных услуг **не требуется.** Данную информацию указанные органы **обязаны** запрашивать у Росреестра **самостоятельно.** (Федеральный закон от 27.07.2010 №210-ФЗ "Об организации предоставления государственных и муниципальных услуг", ч.1, ст.7)

ФЕДЕРАЛЬНАЯ СЛУЖБА ГОСУДАРСТВЕННОЙ РЕГИСТРАЦИИ, КАДАСТРА И КАРТОГРАФИИ

Филиал федерального государственного бюджетного учреждения "Федеральная кадастровая палата Федеральной службы государственной регистрации, кадастра и картографии" по Алтайскому краю

ВЫПИСКА ИЗ ЕДИНОГО ГОСУДАРСТВЕННОГО РЕЕСТРА ПРАВ НА НЕДВИЖИМОЕ ИМУЩЕСТВО И СДЕЛОК С НИМ

Дата 05.02.2020 № 22/001/013/2020-5835

На основании запроса от 20.01.2020, поступившего на рассмотрение 20.01.2020, сообщаем, что в Едином государственном реестре прав на недвижимое имущество и сделок с ним зарегистрировано:

1.	Характеристики объекта недвижимости:		
	Кадастровый (или условный) номер объекта:		22:47:190228:274
	наименование объекта:		Сооружение водонапорная башня с двумя водоразборными скважинами глубиной 125 м
	назначение объекта:		нежилое
	площадь объекта:		1.1 кв.м.
	инвентарный номер, литер:		Инвентарный номер 5187. Литер(а) Б2
	этажность (этаж):		
	номера на поэтажном плане:		
	адрес (местоположение) объекта:		Россия, Алтайский край, Тальменский район, рабочий поселок Тальменка, ул. Лисавенко
	состав:		
2.	Правообладатель (правообладатели):	2.1.	Муниципальное образование Тальменский район Алтайского края.
3.	Вид, номер и дата государственной регистрации права:	3.1.	собственность, 22:47:190228:274-22/027/2017-2, 29.09.2017 г.
4.	Ограничение (обременение) права:		не зарегистрировано
5.	Договоры участия в долевом строительстве:		не зарегистрировано
6.	Правопритязания:		отсутствуют
7.	Заявленные в судебном порядке права требования:		данные отсутствуют
8.	Отметка о возражении в отношении зарегистрированного права:		данные отсутствуют
9.			данные отсутствуют

	Отметка о наличии решения об изъятии объекта недвижимости для государственных и муниципальных нужд:	

Выписка выдана: Администрация Тальменского района

Сведения, содержащиеся в настоящем документе, являются актуальными (действительными) на дату получения запроса органом, осуществляющим государственную регистрацию прав.
В соответствии со статьей 7 Федерального закона от 21 июля 1997 г. № 122-ФЗ "О государственной регистрации прав на недвижимое имущество и сделок с ним" использование сведений, содержащихся в настоящей выписке, способами или в форме, которые наносят ущерб правам и законным интересам правообладателей, влечет ответственность, предусмотренную законодательством Российской Федерации.

Инженер 2 категории		С.С.Дидух
(должность уполномоченного должностного лица органа, осуществляющего государственную регистрацию прав)	(подпись, М.П.)	(фамилия, инициалы)

Получение заявителем выписки из ЕГРП для последующего предоставления в органы государственной власти, органы местного самоуправления и органы государственных внебюджетных фондов в целях получения государственных и муниципальных услуг не требуется. Данную информацию указанные органы обязаны запрашивать у Росреестра самостоятельно. (Федеральный закон от 27.07.2010 №210-ФЗ "Об организации предоставления государственных и муниципальных услуг", ч.1, ст.7)

ФЕДЕРАЛЬНАЯ СЛУЖБА ГОСУДАРСТВЕННОЙ РЕГИСТРАЦИИ, КАДАСТРА И КАРТОГРАФИИ

Филиал федерального государственного бюджетного учреждения "Федеральная кадастровая палата Федеральной службы государственной регистраций, кадастра и картографии" по Алтайскому краю

ВЫПИСКА ИЗ ЕДИНОГО ГОСУДАРСТВЕННОГО РЕЕСТРА ПРАВ НА НЕДВИЖИМОЕ ИМУЩЕСТВО И СДЕЛОК С НИМ

Дата 05.02.2020 № 22/001/013/2020-5913

На основании запроса от 20.01.2020, поступившего на рассмотрение 20.01.2020, сообщаем, что в Едином государственном реестре прав на недвижимое имущество и сделок с ним зарегистрировано:

1.	Характеристики объекта недвижимости:		
	Кадастровый (или условный) номер объекта:	22:47:190238:243	
	наименование объекта:	Сооружение водонапорная башня	
	назначение объекта:	нежилое	
	площадь объекта:	7 кв.м.	
	инвентарный номер, литер:	Инвентарный номер 5035. Литер(а) Б3	
	этажность (этаж):		
	номера на поэтажном плане:		
	адрес (местоположение) объекта:	Россия, Алтайский край, Тальменский район, рабочий поселок Тальменка, ул. Анисимовская	
	состав:		
2.	Правообладатель (правообладатели):	2.1.	Муниципальное образование Тальменский район Алтайского края.
3.	Вид, номер и дата государственной регистрации права:	3.1.	собственность, 22:47:190238:243-22/027/2017-2, 29.09.2017 г.
4.	Ограничение (обременение) права:	не зарегистрировано	
5.	Договоры участия в долевом строительстве:	не зарегистрировано	
6.	Правопритязания:	отсутствуют	
7.	Заявленные в судебном порядке права требования:	данные отсутствуют	
8.	Отметка о возражении в отношении зарегистрированного права:	данные отсутствуют	
9.	Отметка о наличии решения об изъятии объекта	данные отсутствуют	

недвижимости для государственных и муниципальных нужд:	

Выписка выдана: Администрация Тальменского района

Сведения, содержащиеся в настоящем документе, являются актуальными (действительными) на дату получения запроса органом, осуществляющим государственную регистрацию прав.
В соответствии со статьей 7 Федерального закона от 21 июля 1997 г. № 122-ФЗ "О государственной регистрации прав на недвижимое имущество и сделок с ним" использование сведений, содержащихся в настоящей выписке, способами или в форме, которые наносят ущерб правам и законным интересам правообладателей, влечет ответственность, предусмотренную законодательством Российской Федерации.

Ведущий инженер		А.Г.Кубарева
(должность уполномоченного должностного лица органа, осуществляющего государственную регистрацию прав)	(подпись, М.П.)	(фамилия, инициалы)

Получение заявителем выписки из ЕГРП для последующего предоставления в органы государственной власти, органы местного самоуправления и органы государственных внебюджетных фондов в целях получения государственных и муниципальных услуг **не требуется**. Данную информацию указанные органы **обязаны** запрашивать у Росреестра **самостоятельно**. (Федеральный закон от 27.07.2010 №210-ФЗ "Об организации предоставления государственных и муниципальных услуг", ч.1, ст.7)



ФЕДЕРАЛЬНАЯ СЛУЖБА ГОСУДАРСТВЕННОЙ РЕГИСТРАЦИИ, КАДАСТРА И КАРТОГРАФИИ

Филиал федерального государственного бюджетного учреждения "Федеральная кадастровая палата Федеральной службы государственной регистрации, кадастра и картографии" по Алтайскому краю

ВЫПИСКА ИЗ ЕДИНОГО ГОСУДАРСТВЕННОГО РЕЕСТРА ПРАВ НА НЕДВИЖИМОЕ ИМУЩЕСТВО И СДЕЛОК С НИМ

Дата 10.02.2020 № 22/001/014/2020-9827

На основании запроса от 07.02.2020, поступившего на рассмотрение 07.02.2020, сообщаем, что в Едином государственном реестре прав на недвижимое имущество и сделок с ним зарегистрировано:

1.	Характеристики объекта недвижимости:		
	Кадастровый (или условный) номер объекта:	22:47:190127:1591	
	наименование объекта:	Здание насосная	
	назначение объекта:	нежилое	
	площадь объекта:	150.1 кв.м.	
	инвентарный номер, литер:	Инвентарный номер 5034. Литер(а) А	
	этажность (этаж):	1	
	номера на поэтажном плане:		
	адрес (местоположение) объекта:	Россия, Алтайский край, Тальменский район, рабочий поселок Тальменка, ул. 30 лет ВЛКСМ, д. 1а	
	состав:		
2.	Правообладатель (правообладатели):	2.1.	Муниципальное образование Тальменский район Алтайского края.
3.	Вид, номер и дата государственной регистрации права:	3.1.	собственность, 22:47:190127:1591-22/027/2017-2, 29.09.2017 г.
4.	Ограничение (обременение) права:	не зарегистрировано	
5.	Договоры участия в долевом строительстве:	не зарегистрировано	
6.	Правопритязания:	отсутствуют	
7.	Заявленные в судебном порядке права требования:	данные отсутствуют	
8.	Отметка о возражении в отношении зарегистрированного права:	данные отсутствуют	
9.	Отметка о наличии решения об изъятии объекта	данные отсутствуют	

недвижимости для государственных и муниципальных нужд:

Выписка выдана: Администрация Тальменского района

Сведения, содержащиеся в настоящем документе, являются актуальными (действительными) на дату получения запроса органом, осуществляющим государственную регистрацию прав.
В соответствии со статьей 7 Федерального закона от 21 июля 1997 г. № 122-ФЗ "О государственной регистрации прав на недвижимое имущество и сделок с ним" использование сведений, содержащихся в настоящей выписке, способами или в форме, которые наносят ущерб правам и законным интересам правообладателей, влечет ответственность, предусмотренную законодательством Российской Федерации.

Инженер 2 категории		Н.Н.Веселкова
(должность уполномоченного должностного лица органа, осуществляющего государственную регистрацию прав)	(подпись М.П.)	(фамилия, инициалы)

Получение настоящей выписки из ЕГРП для последующего предоставления в органы государственной власти, органы местного самоуправления и органы государственных внебюджетных фондов в целях получения государственных и муниципальных услуг не требуется. Данную информацию указанные органы обязаны запрашивать у Росреестра самостоятельно. (Федеральный закон от 27.07.2010 №210-ФЗ "Об организации предоставления государственных и муниципальных услуг", ч.1, ст.7)

ФЕДЕРАЛЬНАЯ СЛУЖБА ГОСУДАРСТВЕННОЙ РЕГИСТРАЦИИ, КАДАСТРА И КАРТОГРАФИИ

Филиал федерального государственного бюджетного учреждения "Федеральная кадастровая палата Федеральной службы государственной регистрации, кадастра и картографии" по Алтайскому краю

ВЫПИСКА ИЗ ЕДИНОГО ГОСУДАРСТВЕННОГО РЕЕСТРА ПРАВ НА НЕДВИЖИМОЕ ИМУЩЕСТВО И СДЕЛОК С НИМ

Дата 10.02.2020 № 22/001/014/2020-9804

На основании запроса от 07.02.2020, поступившего на рассмотрение 07.02.2020, сообщаем, что в Едином государственном реестре прав на недвижимое имущество и сделок с ним зарегистрировано:

1.	Характеристики объекта недвижимости: Кадастровый (или условный) номер объекта: наименование объекта: назначение объекта: площадь объекта: инвентарный номер, литер: этажность (этаж): номера на поэтажном плане: адрес (местоположение) объекта: состав:		22:47:190201:218 Сооружение водонапорная башня нежилое 1.1 кв.м. Инвентарный номер 5024. Литер(а) Б5 Россия, Алтайский край, Тальменский район, рабочий поселок Тальменка, ул. 8 Марта
2.	Правообладатель (правообладатели):	2.1.	Муниципальное образование Тальменский район Алтайского края.
3.	Вид, номер и дата государственной регистрации права:	3.1.	собственность, 22:47:190201:218-22/027/2017-2, 29.09.2017 г.
4.	Ограничение (обременение) права:		не зарегистрировано
5.	Договоры участия в долевом строительстве:		не зарегистрировано
6.	Правопритязания:		отсутствуют
7.	Заявленные в судебном порядке права требования:		данные отсутствуют
8.	Отметка о возражении в отношении зарегистрированного права:		данные отсутствуют
9.	Отметка о наличии решения об изъятии объекта		данные отсутствуют

ВЕРНО

«11» февраля 20

недвижимости для государственных и муниципальных нужд:	

Выписка выдана: Администрация Тальменского района

Сведения, содержащиеся в настоящем документе, являются актуальными (действительными) на дату получения запроса органом, осуществляющим государственную регистрацию прав.
В соответствии со статьей 7 Федерального закона от 21 июля 1997 г. № 122-ФЗ "О государственной регистрации прав на недвижимое имущество и сделок с ним" использование сведений, содержащихся в настоящей выписке, способами или в форме, которые наносят ущерб правам и законным интересам правообладателей, влечет ответственность, предусмотренную законодательством Российской Федерации.

Инженер 2 категории		Н.Н.Веселкова
(должность уполномоченного должностного лица органа, осуществляющего государственную регистрацию прав)	(подпись, М.П.)	(фамилия, инициалы)

Получение заявителем выписки из ЕГРП для последующего предоставления в органы государственной власти, органы местного самоуправления и органы государственных внебюджетных фондов в целях получения государственных и муниципальных услуг **не требуется.** Данную информацию указанные органы **обязаны** запрашивать у Росреестра **самостоятельно.** (Федеральный закон от 27.07.2010 №210-ФЗ "Об организации предоставления государственных и муниципальных услуг", ч.1, ст.7)



Озерский сельский совет

ФЕДЕРАЛЬНАЯ СЛУЖБА ГОСУДАРСТВЕННОЙ РЕГИСТРАЦИИ, КАДАСТРА И КАРТОГРАФИИ

Филиал федерального государственного бюджетного учреждения "Федеральная кадастровая палата Федеральной службы государственной регистрации, кадастра и картографии" по Алтайскому краю

ВЫПИСКА ИЗ ЕДИНОГО ГОСУДАРСТВЕННОГО РЕЕСТРА ПРАВ НА НЕДВИЖИМОЕ ИМУЩЕСТВО И СДЕЛОК С НИМ

Дата 06.02.2020 № 22/001/013/2020-6864

На основании запроса от 20.01.2020, поступившего на рассмотрение 20.01.2020, сообщаем, что в Едином государственном реестре прав на недвижимос имущество и сделок с ним зарегистрировано:

1.	Характеристики объекта недвижимости:	
	Кадастровый (или условный) номер объекта:	22:47:100101:2642
	наименование объекта:	Здание водопроводной станциисостоящей из основного здания, водонапорной башни площадью 15, 9 кв.м., высотой 15 м, емкостью 150 куб м , с 8 водозаборными скважинами глубиной 4 по 100 м и 4 по 190 м, трансформаторной подстанцией и 4 насосных станции
	назначение объекта:	нежилое
	площадь объекта:	600.5 кв.м.
	инвентарный номер, литер:	Инвентарный номер 5062. Литер(а) А, Б, В, В1, В2, В3, Д
	этажность (этаж):	
	номера на поэтажном плане:	
	адрес (местоположение) объекта:	Россия, Алтайский край, Тальменский район, примерно в 1125 м от с.Озерки по направлению на юг Тальменского района
	состав:	

2.	Правообладатель (правообладатели):	2.1.	Муниципальное образование Тальменский район Алтайского края.
3.	Вид, номер и дата государственной регистрации права:	3.1.	собственность, 22:47:100101:2642-22/027/2018-2, 18.05.2018 г.
4.	Ограничение (обременение) права:	не зарегистрировано	
5.	Договоры участия в долевом строительстве:	не зарегистрировано	
6.	Правопритязания:	отсутствуют	
7.	Заявленные в судебном порядке права требования:	данные отсутствуют	
8.		данные отсутствуют	

Отметка о наличии решения об изъятии объекта недвижимости для государственных и муниципальных нужд:	

Выписка выдана: Администрация Тальменского района

Сведения, содержащиеся в настоящем документе, являются актуальными (действительными) на дату получения запроса органом, осуществляющим государственную регистрацию прав.
В соответствии со статьей 7 Федерального закона от 21 июля 1997 г. № 122-ФЗ "О государственной регистрации прав на недвижимое имущество и сделок с ним" использование сведений, содержащихся в настоящей выписке, способами или в форме, которые наносят ущерб правам и законным интересам правообладателей, влечет ответственность, предусмотренную законодательством Российской Федерации.

Инженер 2 категории		А.П.Куприянова
(должность уполномоченного должностного лица органа, осуществляющего государственную регистрацию прав)	(подпись, М.П.)	(фамилия, инициалы)

Получение заявителем выписки из ЕГРП для последующего предоставления в органы государственной власти, органы местного самоуправления и органы государственных внебюджетных фондов в целях получения государственных и муниципальных услуг **не требуется**. Данную информацию указанные органы **обязаны** запрашивать у Росреестра **самостоятельно**. (Федеральный закон от 27.07.2010 №210-ФЗ "Об организации предоставления государственных и муниципальных услуг", ч.1, ст.7)



ФЕДЕРАЛЬНАЯ СЛУЖБА ГОСУДАРСТВЕННОЙ РЕГИСТРАЦИИ, КАДАСТРА И КАРТОГРАФИИ

Филиал федерального государственного бюджетного учреждения "Федеральная кадастровая палата Федеральной службы государственной регистрации, кадастра и картографии" по Алтайскому краю

ВЫПИСКА ИЗ ЕДИНОГО ГОСУДАРСТВЕННОГО РЕЕСТРА ПРАВ НА НЕДВИЖИМОЕ ИМУЩЕСТВО И СДЕЛОК С НИМ

Дата 06.02.2020 № 22/001/013/2020-6841

На основании запроса от 20.01.2020, поступившего на рассмотрение 20.01.2020, сообщаем, что в Едином государственном реестре прав на недвижимое имущество и сделок с ним зарегистрировано:

1.	Характеристики объекта недвижимости:		
	Кадастровый (или условный) номер объекта:		22:47:000000:288
	наименование объекта:		Сооружение водопроводные сети
	назначение объекта:		сеть водопровода
	площадь объекта:		49614 прочие. Протяженность: 49614.0000 м. Доп.описание: протяженность 49614 м
	инвентарный номер, литер:		Инвентарный номер -
	этажность (этаж):		
	номера на поэтажном плане:		-
	адрес (местоположение) объекта:		Россия, Алтайский край, Тальменский район, с. Озерки примерно в 1125 м по направлению на юг
	состав:		
2.	Правообладатель (правообладатели):	2.1.	Муниципальное образование Тальменский район Алтайского края.
3.	Вид, номер и дата государственной регистрации права:	3.1.	собственность, 22:47:000000:288-22/027/2018-2, 18.05.2018 г.
4.	Ограничение (обременение) права:		не зарегистрировано
5.	Договоры участия в долевом строительстве:		не зарегистрировано
6.	Правопритязания:		отсутствуют
7.	Заявленные в судебном порядке права требования:		данные отсутствуют
8.	Отметка о возражении в отношении зарегистрированного права:		данные отсутствуют
9.			данные отсутствуют

	Отметка о возражении в отношении зарегистрированного права:	
9.	Отметка о наличии решения об изъятии объекта недвижимости для государственных и муниципальных нужд:	данные отсутствуют

Выписка выдана: Администрация Тальменского района

Сведения, содержащиеся в настоящем документе, являются актуальными (действительными) на дату получения запроса органом, осуществляющим государственную регистрацию прав.
В соответствии со статьей 7 Федерального закона от 21 июля 1997 г. № 122-ФЗ "О государственной регистрации прав на недвижимое имущество и сделок с ним" использование сведений, содержащихся в настоящей выписке, способами или в форме, которые наносят ущерб правам и законным интересам правообладателей, влечет ответственность, предусмотренную законодательством Российской Федерации.

Инженер 2 категории		А.П.Куприянова
(должность уполномоченного должностного лица органа, осуществляющего государственную регистрацию прав)	(подпись, М.П.)	(фамилия, инициалы)

Получение заявителем выписки из ЕГРП для последующего предоставления в органы государственной власти, органы местного самоуправления и органы государственных внебюджетных фондов в целях получения государственных и муниципальных услуг **не требуется**. Данную информацию указанные органы **обязаны** запрашивать у Росреестра **самостоятельно**. (Федеральный закон от 27.07.2010 №210-ФЗ "Об организации предоставления государственных и муниципальных услуг", ч.1, ст.7)

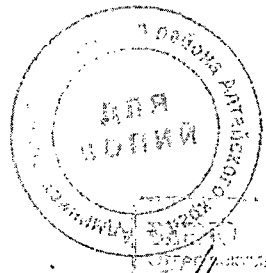

ФЕДЕРАЛЬНАЯ СЛУЖБА ГОСУДАРСТВЕННОЙ РЕГИСТРАЦИИ, КАДАСТРА И КАРТОГРАФИИ

Филиал федерального государственного бюджетного учреждения "Федеральная кадастровая палата Федеральной службы государственной регистрации, кадастра и картографии" по Алтайскому краю

ВЫПИСКА ИЗ ЕДИНОГО ГОСУДАРСТВЕННОГО РЕЕСТРА ПРАВ НА НЕДВИЖИМОЕ ИМУЩЕСТВО И СДЕЛОК С НИМ

Дата 06.02.2020 № 22/001/013/2020-6871

На основании запроса от 20.01.2020, поступившего на рассмотрение 20.01.2020, сообщаем, что в Едином государственном реестре прав на недвижимое имущество и сделок с ним зарегистрировано:

1.	Характеристики объекта недвижимости:		
	Кадастровый (или условный) номер объекта:	22:47:100111:237	
	наименование объекта:	Сооружение водопроводные сети	
	назначение объекта:	водопроводные сети	
	площадь объекта:	Протяженность: 15600.0000 м. Доп.описание: протяженность 15 600 м.	
	инвентарный номер, литер:	Инвентарный номер -	
	этажность (этаж):		
	номера на поэтажном плане:		
	адрес (местоположение) объекта:	Россия, Алтайский край, Тальменский район, ст. Озёрки, ул. Водопроводная, д. 36а	
	состав:		
2.	Правообладатель (правообладатели):	2.1.	Муниципальное образование Тальменский район Алтайского края.
3.	Вид, номер и дата государственной регистрации права:	3.1.	собственность, 22-22/032-22/032/001/2015-5034/2, 04.09.2015 г.
4.	Ограничение (обременение) права:	не зарегистрировано	
5.	Договоры участия в долевом строительстве:	не зарегистрировано	
6.	Правопритязания:	отсутствуют	
7.	Заявленные в судебном порядке права требования:	данные отсутствуют	
8.	Отметка о возражении в отношении зарегистрированного права:	данные отсутствуют	
9.		данные отсутствуют	

Отметка о наличии решения об изъятии объекта недвижимости для государственных и муниципальных нужд:	

Выписка выдана: Администрация Тальменского района

Сведения, содержащиеся в настоящем документе, являются актуальными (действительными) на дату получения запроса органом, осуществляющим государственную регистрацию прав.
В соответствии со статьей 7 Федерального закона от 21 июля 1997 г. № 122-ФЗ "О государственной регистрации прав на недвижимое имущество и сделок с ним" использование сведений, содержащихся в настоящей выписке, способами или в форме, которые наносят ущерб правам и законным интересам правообладателей, влечет ответственность, предусмотренную законодательством Российской Федерации.

Инженер 2 категории		А.П.Куприянова
(должность уполномоченного должностного лица органа, осуществляющего государственную регистрацию прав)	(подпись, М.П.)	(фамилия, инициалы)

Получение заявителем выписки из ЕГРП для последующего предоставления в органы государственной власти, органы местного самоуправления и органы государственных внебюджетных фондов в целях получения государственных и муниципальных услуг **не требуется.** Данную информацию указанные органы **обязаны** запрашивать у Росреестра **самостоятельно.** (Федеральный закон от 27.07.2010 №210-ФЗ "Об организации предоставления государственных и муниципальных услуг", ч.1, ст.7)



ФЕДЕРАЛЬНАЯ СЛУЖБА ГОСУДАРСТВЕННОЙ РЕГИСТРАЦИИ, КАДАСТРА И КАРТОГРАФИИ

Филиал федерального государственного бюджетного учреждения "Федеральная кадастровая палата Федеральной службы государственной регистрации, кадастра и картографии" по Алтайскому краю

ВЫПИСКА ИЗ ЕДИНОГО ГОСУДАРСТВЕННОГО РЕЕСТРА ПРАВ НА НЕДВИЖИМОЕ ИМУЩЕСТВО И СДЕЛОК С НИМ

Дата 06.02.2020 № 22/001/013/2020-6907

На основании запроса от 20.01.2020, поступившего на рассмотрение 20.01.2020, сообщаем, что в Едином государственном реестре прав на недвижимое имущество и сделок с ним зарегистрировано:

1.	Характеристики объекта недвижимости:		
	Кадастровый (или условный) номер объекта:		22:47:100101:2634
	наименование объекта:		Сооружение водонапорная башня с одной водоразборной скважиной глубиной 120 м., объемом 22 куб.м.
	назначение объекта:		нежилое
	площадь объекта:		3.9 кв.м.
	инвентарный номер, литер:		Инвентарный номер 5140. Литер(а) В
	этажность (этаж):		
	номера на поэтажном плане:		
	адрес (местоположение) объекта:		Россия, Алтайский край, Тальменский район, станция Озерки, примерно в 15 м. от земельного участка по ул. Октябрьская 33
	состав:		
2.	Правообладатель (правообладатели):	2.1.	Муниципальное образование Тальменский район Алтайского края.
3.	Вид, номер и дата государственной регистрации права:	3.1.	собственность, 22-22/032-22/032/001/2015-5037/2, 04.09.2015 г.
4.	Ограничение (обременение) права:		не зарегистрировано
5.	Договоры участия в долевом строительстве:		не зарегистрировано
6.	Правопритязания:		отсутствуют
7.	Заявленные в судебном порядке права требования:		данные отсутствуют
8.	Отметка о возражении в отношении зарегистрированного права:		данные отсутствуют

Старший специалист документационного обеспечения Волотинец И.С.
07 февраля 2020

9.	Отметка о наличии решения об изъятии объекта недвижимости для государственных и муниципальных нужд:	данные отсутствуют

Выписка выдана: Администрация Тальменского района

Сведения, содержащиеся в настоящем документе, являются актуальными (действительными) на дату получения запроса органом, осуществляющим государственную регистрацию прав.
В соответствии со статьей 7 Федерального закона от 21 июля 1997 г. № 122-ФЗ "О государственной регистрации прав на недвижимое имущество и сделок с ним" использование сведений, содержащихся в настоящей выписке, способами или в форме, которые наносят ущерб правам и законным интересам правообладателей, влечет ответственность, предусмотренную законодательством Российской Федерации.

Инженер		А.А.Ветрова
(должность уполномоченного должностного лица органа, осуществляющего государственную регистрацию прав)	(подпись, М.П.)	(фамилия, инициалы)

Получение заявителем выписки из ЕГРП для последующего предоставления в органы государственной власти, органы местного самоуправления и органы государственных внебюджетных фондов в целях получения государственных и муниципальных услуг **не требуется.** Данную информацию указанные органы **обязаны** запрашивать у Росреестра **самостоятельно.** (Федеральный закон от 27.07.2010 №210-ФЗ "Об организации предоставления государственных и муниципальных услуг", ч.1, ст.7)



ФЕДЕРАЛЬНАЯ СЛУЖБА ГОСУДАРСТВЕННОЙ РЕГИСТРАЦИИ, КАДАСТРА И КАРТОГРАФИИ

Филиал федерального государственного бюджетного учреждения "Федеральная кадастровая палата Федеральной службы государственной регистрации, кадастра и картографии" по Алтайскому краю

ВЫПИСКА ИЗ ЕДИНОГО ГОСУДАРСТВЕННОГО РЕЕСТРА ПРАВ НА НЕДВИЖИМОЕ ИМУЩЕСТВО И СДЕЛОК С НИМ

Дата 06.02.2020 № 22/001/013/2020-6959

На основании запроса от 20.01.2020, поступившего на рассмотрение 20.01.2020, сообщаем, что в Едином государственном реестре прав на недвижимое имущество и сделок с ним зарегистрировано:

1.	Характеристики объекта недвижимости:		
	Кадастровый (или условный) номер объекта:		22:47:100101:2624
	наименование объекта:		Сооружение водонапорная башня с одной водоразборной скважиной глубиной 120 м, объемом 22 куб.м.
	назначение объекта:		иное сооружение
	площадь объекта:		3.9 кв.м. Объём сооружения: 22 метр кубический. Доп.описание: глубина 120 м.
	инвентарный номер, литер:		Инвентарный номер 5138. Литер(а) Ж
	этажность (этаж):		
	номера на поэтажном плане:		
	адрес (местоположение) объекта:		Россия, Алтайский край, Тальменский район, примерно в 20 м. от Новоозерской больницы по направлению на запад, (примерно в 20 м. от Новоозерской больницы по направлению на запад)
	состав:		
2.	Правообладатель (правообладатели):	2.1.	Муниципальное образование Тальменский район Алтайского края.
3.	Вид, номер и дата государственной регистрации права:	3.1.	собственность, 22-22/032-22/032/001/2015-5049/2, 07.09.2015 г.
4.	Ограничение (обременение) права:		не зарегистрировано
5.	Договоры участия в долевом строительстве:		не зарегистрировано
6.	Правопритязания:		отсутствуют
7.	Заявленные в судебном порядке права требования:		данные отсутствуют
8.			данные отсутствуют

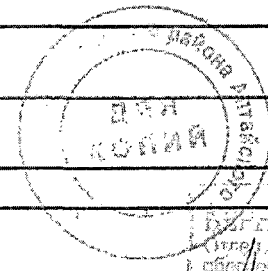



	Отметка о возражении в отношении зарегистрированного права:	
9.	Отметка о наличии решения об изъятии объекта недвижимости для государственных и муниципальных нужд:	данные отсутствуют

Выписка выдана: Администрация Тальменского района

Сведения, содержащиеся в настоящем документе, являются актуальными (действительными) на дату получения запроса органом, осуществляющим государственную регистрацию прав.
В соответствии со статьей 7 Федерального закона от 21 июля 1997 г. № 122-ФЗ "О государственной регистрации прав на недвижимое имущество и сделок с ним" использование сведений, содержащихся в настоящей выписке, способами или в форме, которые наносят ущерб правам и законным интересам правообладателей, влечет ответственность, предусмотренную законодательством Российской Федерации.

Инженер		А.А.Ветрова
(должность уполномоченного должностного лица органа, осуществляющего государственную регистрацию прав)	(подпись, М.П.)	(фамилия, инициалы)

Получение заявителем выписки из ЕГРП для последующего предоставления в органы государственной власти, органы местного самоуправления и органы государственных внебюджетных фондов в целях получения государственных и муниципальных услуг **не требуется.** Данную информацию указанные органы **обязаны** запрашивать у Росреестра **самостоятельно.** (Федеральный закон от 27.07.2010 №210-ФЗ "Об организации предоставления государственных и муниципальных услуг", ч.1, ст.7)



ФЕДЕРАЛЬНАЯ СЛУЖБА ГОСУДАРСТВЕННОЙ РЕГИСТРАЦИИ, КАДАСТРА И КАРТОГРАФИИ

Филиал федерального государственного бюджетного учреждения "Федеральная кадастровая палата Федеральной службы государственной регистрации, кадастра и картографии" по Алтайскому краю

ВЫПИСКА ИЗ ЕДИНОГО ГОСУДАРСТВЕННОГО РЕЕСТРА ПРАВ НА НЕДВИЖИМОЕ ИМУЩЕСТВО И СДЕЛОК С НИМ

Дата 06.02.2020 № 22/001/013/2020-6991

На основании запроса от 20.01.2020, поступившего на рассмотрение 20.01.2020, сообщаем, что в Едином государственном реестре прав на недвижимое имущество и сделок с ним зарегистрировано:

1.	Характеристики объекта недвижимости:		
	Кадастровый (или условный) номер объекта:	22:47:100102:232	
	наименование объекта:	Сооружение водонапорная башня с одной водоразборной скважиной	
	назначение объекта:	нежилое	
	площадь объекта:	9 кв.м. Объём сооружения; 2.5 метр кубический. Доп.описание: глубина 120 м.	
	инвентарный номер, литер:	Инвентарный номер 5139	
	этажность (этаж):		
	номера на поэтажном плане:		
	адрес (местоположение) объекта:	Российская Федерация, Алтайский кр., Тальменский район, ст. Озерки, граничит с участком по ул. Октябрьская д. 34 по направлению на запад	
	состав:		
2.	Правообладатель (правообладатели):	2.1.	Муниципальное образование Тальменский район Алтайского края.
3.	Вид, номер и дата государственной регистрации права:	3.1.	собственность, 22-22/032-22/032/001/2015-5032/2, 04.09.2015 г.
4.	Ограничение (обременение) права:	не зарегистрировано	
5.	Договоры участия в долевом строительстве:	не зарегистрировано	
6.	Правопритязания:	отсутствуют	
7.	Заявленные в судебном порядке права требования:	данные отсутствуют	
8.	Отметка о возражении в отношении зарегистрированного права:	данные отсутствуют	

9.	Отметка о наличии решения об изъятии объекта недвижимости для государственных и муниципальных нужд:	данные отсутствуют

Выписка выдана: Администрация Тальменского района

Сведения, содержащиеся в настоящем документе, являются актуальными (действительными) на дату получения запроса органом, осуществляющим государственную регистрацию прав.
В соответствии со статьей 7 Федерального закона от 21 июля 1997 г. № 122-ФЗ "О государственной регистрации прав на недвижимое имущество и сделок с ним" использование сведений, содержащихся в настоящей выписке, способами или в форме, которые наносят ущерб правам и законным интересам правообладателей, влечет ответственность, предусмотренную законодательством Российской Федерации.

Инженер		А.А.Ветрова
(должность уполномоченного должностного лица органа, осуществляющего государственную регистрацию прав)	(подпись, М.П.)	(фамилия, инициалы)

Получение заявителем выписки из ЕГРП для последующего предоставления в органы государственной власти, органы местного самоуправления и органы государственных внебюджетных фондов в целях получения государственных и муниципальных услуг **не требуется.** Данную информацию указанные органы **обязаны** запрашивать у Росреестра **самостоятельно.** (Федеральный закон от 27.07.2010 №210-ФЗ "Об организации предоставления государственных и муниципальных услуг", ч.1, ст.7)

Кашкарагаихинский сельсовет

ФЕДЕРАЛЬНАЯ СЛУЖБА ГОСУДАРСТВЕННОЙ РЕГИСТРАЦИИ, КАДАСТРА И КАРТОГРАФИИ

Филиал федерального государственного бюджетного учреждения "Федеральная кадастровая палата Федеральной службы государственной регистрации, кадастра и картографии" по Алтайскому краю

ВЫПИСКА ИЗ ЕДИНОГО ГОСУДАРСТВЕННОГО РЕЕСТРА ПРАВ НА НЕДВИЖИМОЕ ИМУЩЕСТВО И СДЕЛОК С НИМ

Дата 06.02.2020 № 22/001/013/2020-7116

На основании запроса от 20.01.2020, поступившего на рассмотрение 20.01.2020, сообщаем, что в Едином государственном реестре прав на недвижимое имущество и сделок с ним зарегистрировано:

1.	Характеристики объекта недвижимости:		
	Кадастровый (или условный) номер объекта:	22:47:000000:283	
	наименование объекта:	Сооружение наружный водопровод в село Кашкараганха Тальменского района Алтайского края	
	назначение объекта:	водопровод	
	площадь объекта:	3491 прочие. Протяженность: 3491.0000 м. Доп.описание: протяженность 3491 м	
	инвентарный номер, литер:	Инвентарный номер -. Литер(а) I	
	этажность (этаж):		
	номера на поэтажном плане:	-	
	адрес (местоположение) объекта:	Россия, Алтайский край, Тальменский район, село Кашкараганха	
	состав:		
2.	Правообладатель (правообладатели):	2.1.	Муниципальное образование Тальменский район Алтайского края.
3.	Вид, номер и дата государственной регистрации права:	3.1.	собственность, 22-22/032-22/032/001/2015-4830/2, 31.08.2015 г.
4.	Ограничение (обременение) права:	не зарегистрировано	
5.	Договоры участия в долевом строительстве:	не зарегистрировано	
6.	Правопритязания:	отсутствуют	
7.	Заявленные в судебном порядке права требования:	данные отсутствуют	
8.	Отметка о возражении в отношении зарегистрированного права:	данные отсутствуют	

9.	Отметка о наличии решения об изъятии объекта недвижимости для государственных и муниципальных нужд:	данные отсутствуют

Выписка выдана: Администрация Тальменского района

Сведения, содержащиеся в настоящем документе, являются актуальными (действительными) на дату получения запроса органом, осуществляющим государственную регистрацию прав.
В соответствии со статьей 7 Федерального закона от 21 июля 1997 г. № 122-ФЗ "О государственной регистрации прав на недвижимое имущество и сделок с ним" использование сведений, содержащихся в настоящей выписке, способами или в форме, которые наносят ущерб правам и законным интересам правообладателей, влечет ответственность, предусмотренную законодательством Российской Федерации.

Инженер 2 категории		С.А.Хлопова
(должность уполномоченного должностного лица органа, осуществляющего государственную регистрацию прав)	(подпись, М.П.)	(фамилия, инициалы)

Получение заявителем выписки из ЕГРП для последующего предоставления в органы государственной власти, органы местного самоуправления и органы государственных внебюджетных фондов в целях получения государственных и муниципальных услуг **не требуется.** Данную информацию указанные органы **обязаны** запрашивать у Росреестра **самостоятельно.** (Федеральный закон от 27.07.2010 №210-ФЗ "Об организации предоставления государственных и муниципальных услуг", ч.1, ст.7)



ФЕДЕРАЛЬНАЯ СЛУЖБА ГОСУДАРСТВЕННОЙ РЕГИСТРАЦИИ, КАДАСТРА И КАРТОГРАФИИ

Филиал федерального государственного бюджетного учреждения "Федеральная кадастровая палата Федеральной службы государственной регистрации, кадастра и картографии" по Алтайскому краю

ВЫПИСКА ИЗ ЕДИНОГО ГОСУДАРСТВЕННОГО РЕЕСТРА ПРАВ НА НЕДВИЖИМОЕ ИМУЩЕСТВО И СДЕЛОК С НИМ

Дата 05.02.2020 № 22/001/013/2020-4900

На основании запроса от 20.01.2020, поступившего на рассмотрение 20.01.2020, сообщаем, что в Едином государственном реестре прав на недвижимое имущество и сделок с ним зарегистрировано:

1.	Характеристики объекта недвижимости: Кадастровый (или условный) номер объекта: наименование объекта: назначение объекта: площадь объекта: инвентарный номер, литер: этажность (этаж): номера на поэтажном плане: адрес (местоположение) объекта: состав:		22:47:050112:45 Сооружение водонапорная башня со скважиной сооружения водозаборные 6.5 кв.м. Инвентарный номер - 1 - Россия, Алтайский край, Тальменский район, с. Кашкарагаиха, ул. 40 лет Победы, д. 59в
2.	Правообладатель (правообладатели):	2.1.	Муниципальное образование Тальменский район Алтайского края.
3.	Вид, номер и дата государственной регистрации права:	3.1.	собственность, 22-22/032-22/032/001/2015-4832/2, 31.08.2015 г.
4.	Ограничение (обременение) права:		не зарегистрировано
5.	Договоры участия в долевом строительстве:		не зарегистрировано
6.	Правопритязания:		отсутствуют
7.	Заявленные в судебном порядке права требования:		данные отсутствуют
8.	Отметка о возражении в отношении зарегистрированного права:		данные отсутствуют
9.	Отметка о наличии решения об изъятии объекта		данные отсутствуют

	недвижимости для государственных и муниципальных нужд:	

Выписка выдана: Администрация Тальменского района

Сведения, содержащиеся в настоящем документе, являются актуальными (действительными) на дату получения запроса органом, осуществляющим государственную регистрацию прав.
В соответствии со статьей 7 Федерального закона от 21 июля 1997 г. № 122-ФЗ "О государственной регистрации прав на недвижимое имущество и сделок с ним" использование сведений, содержащихся в настоящей выписке, способами или в форме, которые наносят ущерб правам и законным интересам правообладателей, влечет ответственность, предусмотренную законодательством Российской Федерации.

Ведущий инженер		И.В.Стребкова
(должность уполномоченного должностного лица органа, осуществляющего государственную регистрацию прав)	(подпись, М.П.)	(фамилия, инициалы)

Получение заявителем выписки из ЕГРП для последующего предоставления в органы государственной власти, органы местного самоуправления и органы государственных внебюджетных фондов в целях получения государственных и муниципальных услуг **не требуется.** Данную информацию указанные органы **обязаны** запрашивать у Росреестра **самостоятельно.** (Федеральный закон от 27.07.2010 №210-ФЗ "Об организации предоставления государственных и муниципальных услуг", ч.1, ст.7)



Новоперуновский сельсовет

ФЕДЕРАЛЬНАЯ СЛУЖБА ГОСУДАРСТВЕННОЙ РЕГИСТРАЦИИ, КАДАСТРА И КАРТОГРАФИИ

Филиал федерального государственного бюджетного учреждения "Федеральная кадастровая палата Федеральной службы государственной регистрации, кадастра и картографии" по Алтайскому краю

ВЫПИСКА ИЗ ЕДИНОГО ГОСУДАРСТВЕННОГО РЕЕСТРА ПРАВ НА НЕДВИЖИМОЕ ИМУЩЕСТВО И СДЕЛОК С НИМ

Дата 06.02.2020 № 22/001/013/2020-6767

На основании запроса от 20.01.2020, поступившего на рассмотрение 20.01.2020, сообщаем, что в Едином государственном реестре прав на недвижимое имущество и сделок с ним зарегистрировано:

1.	Характеристики объекта недвижимости:		
	Кадастровый (или условный) номер объекта:		22:47:110101:453
	наименование объекта:		Сооружение водонапорная башня №1 с водоразборной скважиной
	назначение объекта:		нежилое здание
	площадь объекта:		1.1 кв.м.
	инвентарный номер, литер:		Инвентарный номер 5059. Литер(а) В
	этажность (этаж):		
	номера на поэтажном плане:		
	адрес (местоположение) объекта:		Россия, Алтайский край, Тальменский район, село Новоперуново, Зеленая улица, д. 1
	состав:		
2.	Правообладатель (правообладатели):	2.1.	Муниципальное образование Тальменский район Алтайского края.
3.	Вид, номер и дата государственной регистрации права:	3.1.	собственность, 22-22/032-22/032/001/2015-5009/2, 03.09.2015 г.
4.	Ограничение (обременение) права:		не зарегистрировано
5.	Договоры участия в долевом строительстве:		не зарегистрировано
6.	Правопритязания:		отсутствуют
7.	Заявленные в судебном порядке права требования:		данные отсутствуют
8.	Отметка о возражении в отношении зарегистрированного права:		данные отсутствуют
9.			данные отсутствуют

Отдел документационного обеспечения
04 февраля 2020

Отметка о наличии решения об изъятии объекта недвижимости для государственных и муниципальных нужд:	

Выписка выдана: Администрация Тальменского района

Сведения, содержащиеся в настоящем документе, являются актуальными (действительными) на дату получения запроса органом, осуществляющим государственную регистрацию прав.
В соответствии со статьей 7 Федерального закона от 21 июля 1997 г. № 122-ФЗ "О государственной регистрации прав на недвижимое имущество и сделок с ним" использование сведений, содержащихся в настоящей выписке, способами или в форме, которые наносят ущерб правам и законным интересам правообладателей, влечет ответственность, предусмотренную законодательством Российской Федерации.

Ведущий инженер		С.А.Ермолаева
(должность уполномоченного должностного лица органа, осуществляющего государственную регистрацию прав)	(подпись, М.П.)	(фамилия, инициалы)

Получение заявителем выписки из ЕГРП для последующего предоставления в органы государственной власти, органы местного самоуправления и органы государственных внебюджетных фондов в целях получения государственных и муниципальных услуг **не требуется.** Данную информацию указанные органы **обязаны** запрашивать у Росреестра **самостоятельно.** (Федеральный закон от 27.07.2010 №210-ФЗ "Об организации предоставления государственных и муниципальных услуг", ч.1, ст.7)

ФЕДЕРАЛЬНАЯ СЛУЖБА ГОСУДАРСТВЕННОЙ РЕГИСТРАЦИИ, КАДАСТРА И КАРТОГРАФИИ

Филиал федерального государственного бюджетного учреждения "Федеральная кадастровая палата Федеральной службы государственной регистрации, кадастра и картографии" по Алтайскому краю

ВЫПИСКА ИЗ ЕДИНОГО ГОСУДАРСТВЕННОГО РЕЕСТРА ПРАВ НА НЕДВИЖИМОЕ ИМУЩЕСТВО И СДЕЛОК С НИМ

Дата 06.02.2020 № 22/001/013/2020-6620

На основании запроса от 20.01.2020, поступившего на рассмотрение 20.01.2020, сообщаем, что в Едином государственном реестре прав на недвижимое имущество и сделок с ним зарегистрировано:

1.	Характеристики объекта недвижимости:		
	Кадастровый (или условный) номер объекта:		22:47:110101:451
	наименование объекта:		Сооружение водонапорная башня №2 с одной водоразборной скважиной
	назначение объекта:		водонапорная башня
	площадь объекта:		1.1 кв.м.
	инвентарный номер, литер:		Инвентарный номер 5060. Литер(а) Д
	этажность (этаж):		
	номера на поэтажном плане:		
	адрес (местоположение) объекта:		Алтайский край, Тальменский район, село Новоперуново, Зеленая улица, д. 1
	состав:		
2.	Правообладатель (правообладатели):	2.1.	Муниципальное образование Тальменский район Алтайского края.
3.	Вид, номер и дата государственной регистрации права:	3.1.	собственность, 22-22/032-22/032/001/2015-5011/2, 03.09.2015 г.
4.	Ограничение (обременение) права:		не зарегистрировано
5.	Договоры участия в долевом строительстве:		не зарегистрировано
6.	Правопритязания:		отсутствуют
7.	Заявленные в судебном порядке права требования:		данные отсутствуют
8.	Отметка о возражении в отношении зарегистрированного права:		данные отсутствуют
9.			данные отсутствуют

Отметка о наличии решения об изъятии объекта недвижимости для государственных и муниципальных нужд:	

Выписка выдана: Администрация Тальменского района

Сведения, содержащиеся в настоящем документе, являются актуальными (действительными) на дату получения запроса органом, осуществляющим государственную регистрацию прав.
В соответствии со статьей 7 Федерального закона от 21 июля 1997 г. № 122-ФЗ "О государственной регистрации прав на недвижимое имущество и сделок с ним" использование сведений, содержащихся в настоящей выписке, способами или в форме, которые наносят ущерб правам и законным интересам правообладателей, влечет ответственность, предусмотренную законодательством Российской Федерации.

Инженер		А.С.Троско
(должность уполномоченного должностного лица органа, осуществляющего государственную регистрацию прав)	(подпись, М.П.)	(фамилия, инициалы)

Получение заявителем выписки из ЕГРП для последующего предоставления в органы государственной власти, органы местного самоуправления и органы государственных внебюджетных фондов в целях получения государственных и муниципальных услуг **не требуется**. Данную информацию указанные органы **обязаны** запрашивать у Росреестра **самостоятельно**. (Федеральный закон от 27.07.2010 №210-ФЗ "Об организации предоставления государственных и муниципальных услуг", ч.1, ст.7)

ФЕДЕРАЛЬНАЯ СЛУЖБА ГОСУДАРСТВЕННОЙ РЕГИСТРАЦИИ, КАДАСТРА И КАРТОГРАФИИ

Филиал федерального государственного бюджетного учреждения "Федеральная кадастровая палата Федеральной службы государственной регистрации, кадастра и картографии" по Алтайскому краю

ВЫПИСКА ИЗ ЕДИНОГО ГОСУДАРСТВЕННОГО РЕЕСТРА ПРАВ НА НЕДВИЖИМОЕ ИМУЩЕСТВО И СДЕЛОК С НИМ

Дата 06.02.2020 № 22/001/013/2020-6597

На основании запроса от 20.01.2020, поступившего на рассмотрение 20.01.2020, сообщаем, что в Едином государственном реестре прав на недвижимое имущество и сделок с ним зарегистрировано:

1.	Характеристики объекта недвижимости: Кадастровый (или условный) номер объекта: 22:47:000000:296 наименование объекта: Сооружение водопроводные сети назначение объекта: водопроводные сети площадь объекта: 21174 прочие. Протяженность: 21174.0000 м. инвентарный номер, литер: Инвентарный номер - этажность (этаж): номера на поэтажном плане: - адрес (местоположение) объекта: Россия, Алтайский край, Тальменский район, с. Новоперуново, ул. Зелёная, д. 1 состав:		
2.	Правообладатель (правообладатели):	2.1.	Муниципальное образование Тальменский район Алтайского края.
3.	Вид, номер и дата государственной регистрации права:	3.1.	собственность, 22-22/032-22/032/001/2015-5001/2, 02.09.2015 г.
4.	Ограничение (обременение) права:	не зарегистрировано	
5.	Договоры участия в долевом строительстве:	не зарегистрировано	
6.	Правопритязания:	отсутствуют	
7.	Заявленные в судебном порядке права требования:	данные отсутствуют	
8.	Отметка о возражении в отношении зарегистрированного права:	данные отсутствуют	
9.	Отметка о наличии решения об изъятии объекта	данные отсутствуют	

Сектор документационного

	недвижимости для государственных и муниципальных нужд:	

Выписка выдана: Администрация Тальменского района

Сведения, содержащиеся в настоящем документе, являются актуальными (действительными) на дату получения запроса органом, осуществляющим государственную регистрацию прав.
В соответствии со статьей 7 Федерального закона от 21 июля 1997 г. № 122-ФЗ "О государственной регистрации прав на недвижимое имущество и сделок с ним" использование сведений, содержащихся в настоящей выписке, способами или в форме, которые наносят ущерб правам и законным интересам правообладателей, влечет ответственность, предусмотренную законодательством Российской Федерации.

Инженер		Л.К.Казанцева
(должность уполномоченного должностного лица органа, осуществляющего государственную регистрацию прав)	(подпись, М.П.)	(фамилия, инициалы)

Получение заявителем выписки из ЕГРП для последующего предоставления в органы государственной власти, органы местного самоуправления и органы государственных внебюджетных фондов в целях получения государственных и муниципальных услуг **не требуется**. Данную информацию указанные органы **обязаны** запрашивать у Росреестра **самостоятельно**. (Федеральный закон от 27.07.2010 №210-ФЗ "Об организации предоставления государственных и муниципальных услуг", ч.1, ст.7)



Среднесибирский сельсовет

ФЕДЕРАЛЬНАЯ СЛУЖБА ГОСУДАРСТВЕННОЙ РЕГИСТРАЦИИ, КАДАСТРА И КАРТОГРАФИИ

Филиал федерального государственного бюджетного учреждения "Федеральная кадастровая палата Федеральной службы государственной регистрации, кадастра и картографии" по Алтайскому краю

ВЫПИСКА ИЗ ЕДИНОГО ГОСУДАРСТВЕННОГО РЕЕСТРА ПРАВ НА НЕДВИЖИМОЕ ИМУЩЕСТВО И СДЕЛОК С НИМ

Дата 06.02.2020 № 22/001/013/2020-7079

На основании запроса от 20.01.2020, поступившего на рассмотрение 20.01.2020, сообщаем, что в Едином государственном реестре прав на недвижимое имущество и сделок с ним зарегистрировано:

1.	Характеристики объекта недвижимости:		
	Кадастровый (или условный) номер объекта:	22:47:150101:193	
	наименование объекта:	Сооружение водонапорная башня с тремя водоразборными скважинами	
	назначение объекта:	нежилое	
	площадь объекта:	8.7 кв.м.	
	инвентарный номер, литер:	Инвентарный номер 5042. Литер(а) Б	
	этажность (этаж):		
	номера на поэтажном плане:		
	адрес (местоположение) объекта:	Российская Федерация, Алтайский край, Тальменский район, п. Средисибирский, ул. Юбилейная	
	состав:		
2.	Правообладатель (правообладатели):	2.1.	Муниципальное образование Тальменский район Алтайского края.
3.	Вид, номер и дата государственной регистрации права:	3.1.	собственность, 22-22/032-22/032/001/2015-4943/2, 03.09.2015 г.
4.	Ограничение (обременение) права:	не зарегистрировано	
5.	Договоры участия в долевом строительстве:	не зарегистрировано	
6.	Правопритязания:	отсутствуют	
7.	Заявленные в судебном порядке права требования:	данные отсутствуют	
8.	Отметка о возражении в отношении зарегистрированного права:	данные отсутствуют	
9.		данные отсутствуют	

ДЛЯ КОПИЙ

Отметка о наличии решения об изъятии объекта недвижимости для государственных и муниципальных нужд:	

Выписка выдана: Администрация Тальменского района

Сведения, содержащиеся в настоящем документе, являются актуальными (действительными) на дату получения запроса органом, осуществляющим государственную регистрацию прав.
В соответствии со статьей 7 Федерального закона от 21 июля 1997 г. № 122-ФЗ "О государственной регистрации прав на недвижимое имущество и сделок с ним" использование сведений, содержащихся в настоящей выписке, способами или в форме, которые наносят ущерб правам и законным интересам правообладателей, влечет ответственность, предусмотренную законодательством Российской Федерации.

Инженер 2 категории		А.С.Болдырева
(должность уполномоченного должностного лица органа, осуществляющего государственную регистрацию прав)	(подпись, М.П.)	(фамилия, инициалы)

Получение заявителем выписки из ЕГРП для последующего предоставления в органы государственной власти, органы местного самоуправления и органы государственных внебюджетных фондов в целях получения государственных и муниципальных услуг **не требуется.** Данную информацию указанные органы **обязаны** запрашивать у Росреестра **самостоятельно.** (Федеральный закон от 27.07.2010 №210-ФЗ "Об организации предоставления государственных и муниципальных услуг", ч.1, ст.7)

ФЕДЕРАЛЬНАЯ СЛУЖБА ГОСУДАРСТВЕННОЙ РЕГИСТРАЦИИ, КАДАСТРА И КАРТОГРАФИИ

Филиал федерального государственного бюджетного учреждения "Федеральная кадастровая палата Федеральной службы государственной регистрации, кадастра и картографии" по Алтайскому краю

ВЫПИСКА ИЗ ЕДИНОГО ГОСУДАРСТВЕННОГО РЕЕСТРА ПРАВ НА НЕДВИЖИМОЕ ИМУЩЕСТВО И СДЕЛОК С НИМ

Дата 06.02.2020 № 22/001/013/2020-7042

На основании запроса от 20.01.2020, поступившего на рассмотрение 20.01.2020, сообщаем, что в Едином государственном реестре прав на недвижимое имущество и сделок с ним зарегистрировано:

1.	Характеристики объекта недвижимости:		
	Кадастровый (или условный) номер объекта:	22:47:150201:59	
	наименование объекта:	Сооружение водонапорной баши сложная вещь в составе: лит1-скважина №1, глубина 151м., лит2 - скважина №2, глубина 107м., лит 3 - водонапорная башня, объем 50 м.3., лит7 - водопровод, протяженностью 439 м	
	назначение объекта:	сооружение	
	площадь объекта:	50 метр кубический.	
	инвентарный номер, литер:	Инвентарный номер 01:247:600:000027000	
	этажность (этаж):		
	номера на поэтажном плане:	0	
	адрес (местоположение) объекта:	Россия, Алтайский край, Тальменский район, поселок Среднесибирский, северо-восток от поселка Среднесибирский в районе радиотрансляционной станции	
	состав:		
2.	Правообладатель (правообладатели):	2.1.	Муниципальное образование Тальменский район Алтайского края.
3.	Вид, номер и дата государственной регистрации права:	3.1.	собственность, 22-22/032-22/032/001/2015-4935/2, 03.09.2015 г.
4.	Ограничение (обременение) права:	не зарегистрировано	
5.	Договоры участия в долевом строительстве:	не зарегистрировано	
6.	Правопритязания:	отсутствуют	
7.	Заявленные в судебном порядке права требования:	данные отсутствуют	
8.		данные отсутствуют	

	Отметка о возражении в отношении зарегистрированного права:	
9.	Отметка о наличии решения об изъятии объекта недвижимости для государственных и муниципальных нужд:	данные отсутствуют

Выписка выдана: Администрация Тальменского района

Сведения, содержащиеся в настоящем документе, являются актуальными (действительными) на дату получения запроса органом, осуществляющим государственную регистрацию прав.
В соответствии со статьей 7 Федерального закона от 21 июля 1997 г. № 122-ФЗ "О государственной регистрации прав на недвижимое имущество и сделок с ним" использование сведений, содержащихся в настоящей выписке, способами или в форме, которые наносят ущерб правам и законным интересам правообладателей, влечет ответственность, предусмотренную законодательством Российской Федерации.

Инженер 2 категории		А.С.Болдырева
(должность уполномоченного должностного лица органа, осуществляющего государственную регистрацию прав)	(подпись, М.П.)	(фамилия, инициалы)

Получение заявителем выписки из ЕГРП для последующего предоставления в органы государственной власти, органы местного самоуправления и органы государственных внебюджетных фондов в целях получения государственных и муниципальных услуг **не требуется.** Данную информацию указанные органы **обязаны** запрашивать у Росреестра **самостоятельно.** (Федеральный закон от 27.07.2010 №210-ФЗ "Об организации предоставления государственных и муниципальных услуг", ч.1, ст.7)

ФЕДЕРАЛЬНАЯ СЛУЖБА ГОСУДАРСТВЕННОЙ РЕГИСТРАЦИИ, КАДАСТРА И КАРТОГРАФИИ

Филиал федерального государственного бюджетного учреждения "Федеральная кадастровая палата Федеральной службы государственной регистрации, кадастра и картографии" по Алтайскому краю

ВЫПИСКА ИЗ ЕДИНОГО ГОСУДАРСТВЕННОГО РЕЕСТРА ПРАВ НА НЕДВИЖИМОЕ ИМУЩЕСТВО И СДЕЛОК С НИМ

Дата 06.02.2020 № 22/001/013/2020-7013

На основании запроса от 20.01.2020, поступившего на рассмотрение 20.01.2020, сообщаем, что в Едином государственном реестре прав на недвижимое имущество и сделок с ним зарегистрировано:

1.	Характеристики объекта недвижимости:		
	Кадастровый (или условный) номер объекта:		22:47:150108:161
	наименование объекта:		Сооружение водонапорная башня с одной водоразборной скважиной
	назначение объекта:		нежилое
	площадь объекта:		8.7 кв.м.
	инвентарный номер, литер:		Инвентарный номер 5043. Литер(а) В
	этажность (этаж):		
	номера на поэтажном плане:		
	адрес (местоположение) объекта:		Российская Федерация, Алтайский край, Тальменский район, п. Среднесибирский, ул. Новая
	состав:		
2.	Правообладатель (правообладатели):	2.1.	Муниципальное образование Тальменский район Алтайского края.
3.	Вид, номер и дата государственной регистрации права:	3.1.	собственность, 22-22/032-22/032/001/2015-4945/2, 03.09.2015 г.
4.	Ограничение (обременение) права:		не зарегистрировано
5.	Договоры участия в долевом строительстве:		не зарегистрировано
6.	Правопритязания:		отсутствуют
7.	Заявленные в судебном порядке права требования:		данные отсутствуют
8.	Отметка о возражении в отношении зарегистрированного права:		данные отсутствуют
9.			данные отсутствуют

Отметка о наличии решения об изъятии объекта недвижимости для государственных и муниципальных нужд:	

Выписка выдана: Администрация Тальменского района

Сведения, содержащиеся в настоящем документе, являются актуальными (действительными) на дату получения запроса органом, осуществляющим государственную регистрацию прав.
В соответствии со статьей 7 Федерального закона от 21 июля 1997 г. № 122-ФЗ "О государственной регистрации прав на недвижимое имущество и сделок с ним" использование сведений, содержащихся в настоящей выписке, способами или в форме, которые наносят ущерб правам и законным интересам правообладателей, влечет ответственность, предусмотренную законодательством Российской Федерации.

Инженер 2 категории		А.С.Болдырева
(должность уполномоченного должностного лица органа, осуществляющего государственную регистрацию прав)	(подпись, М.П.)	(фамилия, инициалы)

Получение заявителем выписки из ЕГРП для последующего предоставления в органы государственной власти, органы местного самоуправления и органы государственных внебюджетных фондов в целях получения государственных и муниципальных услуг **не требуется.** Данную информацию указанные органы **обязаны** запрашивать у Росреестра **самостоятельно.** (Федеральный закон от 27.07.2010 №210-ФЗ "Об организации предоставления государственных и муниципальных услуг", ч.1, ст.7)

Ларичихинский сельсовет

ФЕДЕРАЛЬНАЯ СЛУЖБА ГОСУДАРСТВЕННОЙ РЕГИСТРАЦИИ, КАДАСТРА И КАРТОГРАФИИ

Филиал федерального государственного бюджетного учреждения "Федеральная кадастровая палата Федеральной службы государственной регистрации, кадастра и картографии" по Алтайскому краю

ВЫПИСКА ИЗ ЕДИНОГО ГОСУДАРСТВЕННОГО РЕЕСТРА ПРАВ НА НЕДВИЖИМОЕ ИМУЩЕСТВО И СДЕЛОК С НИМ

Дата 06.02.2020 № 22/001/013/2020-6790

На основании запроса от 20.01.2020, поступившего на рассмотрение 20.01.2020, сообщаем, что в Едином государственном реестре прав на недвижимое имущество и сделок с ним зарегистрировано:

1.	Характеристики объекта недвижимости:		
	Кадастровый (или условный) номер объекта:	22:47:070116:44	
	наименование объекта:	Сооружение водонапорная башня с одной водоразборной скважиной	
	назначение объекта:	Нежилое	
	площадь объекта:	9.1 кв.м. Объём сооружения: 48 метр кубический. Доп.описание: высота 12 м.	
	инвентарный номер, литер:	Инвентарный номер 5087. Литер(а) Б	
	этажность (этаж):		
	номера на поэтажном плане:		
	адрес (местоположение) объекта:	Российская Федерация, Алтайский край, Тальменский район, с. Ларичиха, ул. Пионерская	
	состав:		
2.	Правообладатель (правообладатели):	2.1.	Муниципальное образование Тальменский район Алтайского края.
3.	Вид, номер и дата государственной регистрации права:	3.1.	собственность, 22-22/032-22/032/001/2015-4983/2, 04.09.2015 г.
4.	Ограничение (обременение) права:	не зарегистрировано	
5.	Договоры участия в долевом строительстве:	не зарегистрировано	
6.	Правопритязания:	отсутствуют	
7.	Заявленные в судебном порядке права требования:	данные отсутствуют	
8.	Отметка о возражении в отношении зарегистрированного права:	данные отсутствуют	

107

9.	Отметка о наличии решения об изъятии объекта недвижимости для государственных и муниципальных нужд:	данные отсутствуют

Выписка выдана: Администрация Тальменского района

Сведения, содержащиеся в настоящем документе, являются актуальными (действительными) на дату получения запроса органом, осуществляющим государственную регистрацию прав.
В соответствии со статьей 7 Федерального закона от 21 июля 1997 г. № 122-ФЗ "О государственной регистрации прав на недвижимое имущество и сделок с ним" использование сведений, содержащихся в настоящей выписке, способами или в форме, которые наносят ущерб правам и законным интересам правообладателей, влечет ответственность, предусмотренную законодательством Российской Федерации.

Ведущий инженер		С.А.Ермолаева
(должность уполномоченного должностного лица органа, осуществляющего государственную регистрацию прав)	(подпись, М.П.)	(фамилия, инициалы)

Получение заявителем выписки из ЕГРП для последующего предоставления в органы государственной власти, органы местного самоуправления и органы государственных внебюджетных фондов в целях получения государственных и муниципальных услуг **не требуется.** Данную информацию указанные органы **обязаны** запрашивать у Росреестра **самостоятельно.** (Федеральный закон от 27.07.2010 №210-ФЗ "Об организации предоставления государственных и муниципальных услуг", ч.1, ст.7)

ФЕДЕРАЛЬНАЯ СЛУЖБА ГОСУДАРСТВЕННОЙ РЕГИСТРАЦИИ, КАДАСТРА И КАРТОГРАФИИ

Филиал федерального государственного бюджетного учреждения "Федеральная кадастровая палата Федеральной службы государственной регистрации, кадастра и картографии" по Алтайскому краю

ВЫПИСКА ИЗ ЕДИНОГО ГОСУДАРСТВЕННОГО РЕЕСТРА ПРАВ НА НЕДВИЖИМОЕ ИМУЩЕСТВО И СДЕЛОК С НИМ

Дата 06.02.2020 № 22/001/013/2020-6808

На основании запроса от 20.01.2020, поступившего на рассмотрение 20.01.2020, сообщаем, что в Едином государственном реестре прав на недвижимое имущество и сделок с ним зарегистрировано:

1.	Характеристики объекта недвижимости:		
	Кадастровый (или условный) номер объекта:	22:47:070118:211	
	наименование объекта:	Сооружение водонапорная башня с двумя водоразборными скважинами	
	назначение объекта:	сооружение	
	площадь объекта:	9.1 кв.м. Объём сооружения: 48 метр кубический. Доп.описание: высота 12м.	
	инвентарный номер, литер:	Инвентарный номер 5089. Литер(а) А	
	этажность (этаж):		
	номера на поэтажном плане:		
	адрес (местоположение) объекта:	Российская Федерация, Алтайский край, Тальменский район, с. Ларичиха, ул. Садовая	
	состав:		
2.	Правообладатель (правообладатели):	2.1.	Муниципальное образование Тальменский район Алтайского края.
3.	Вид, номер и дата государственной регистрации права:	3.1.	собственность, 22-22/032-22/032/001/2015-4985/2, 04.09.2015 г.
4.	Ограничение (обременение) права:	не зарегистрировано	
5.	Договоры участия в долевом строительстве:	не зарегистрировано	
6.	Правопритязания:	отсутствуют	
7.	Заявленные в судебном порядке права требования:	данные отсутствуют	
8.	Отметка о возражении в отношении зарегистрированного права:	данные отсутствуют	

9.	Отметка о наличии решения об изъятии объекта недвижимости для государственных и муниципальных нужд:	данные отсутствуют

Выписка выдана: Администрация Тальменского района

Сведения, содержащиеся в настоящем документе, являются актуальными (действительными) на дату получения запроса органом, осуществляющим государственную регистрацию прав.
В соответствии со статьей 7 Федерального закона от 21 июля 1997 г. № 122-ФЗ "О государственной регистрации прав на недвижимое имущество и сделок с ним" использование сведений, содержащихся в настоящей выписке, способами или в форме, которые наносят ущерб правам и законным интересам правообладателей, влечет ответственность, предусмотренную законодательством Российской Федерации.

Инженер 2 категории		А.П.Куприянова
(должность уполномоченного должностного лица органа, осуществляющего государственную регистрацию прав)	(подпись, М.П.)	(фамилия, инициалы)

Получение заявителем выписки из ЕГРП для последующего предоставления в органы государственной власти, органы местного самоуправления и органы государственных внебюджетных фондов в целях получения государственных и муниципальных услуг **не требуется.** Данную информацию указанные органы **обязаны** запрашивать у Росреестра **самостоятельно.** (Федеральный закон от 27.07.2010 №210-ФЗ "Об организации предоставления государственных и муниципальных услуг", ч.1, ст.7)

ФЕДЕРАЛЬНАЯ СЛУЖБА ГОСУДАРСТВЕННОЙ РЕГИСТРАЦИИ, КАДАСТРА И КАРТОГРАФИИ

Филиал федерального государственного бюджетного учреждения "Федеральная кадастровая палата Федеральной службы государственной регистрации, кадастра и картографии" по Алтайскому краю

ВЫПИСКА ИЗ ЕДИНОГО ГОСУДАРСТВЕННОГО РЕЕСТРА ПРАВ НА НЕДВИЖИМОЕ ИМУЩЕСТВО И СДЕЛОК С НИМ

Дата 06.02.2020 № 22/001/013/2020-6823

На основании запроса от 20.01.2020, поступившего на рассмотрение 20.01.2020, сообщаем, что в Едином государственном реестре прав на недвижимое имущество и сделок с ним зарегистрировано:

1.	Характеристики объекта недвижимости:		
	Кадастровый (или условный) номер объекта:		22:47:070118:214
	наименование объекта:		Сооружение станция обезжелезивания питьевой воды
	назначение объекта:		сооружения очистные водоснабжения
	площадь объекта:		158.7 кв.м.
	инвентарный номер, литер:		Инвентарный номер -
	этажность (этаж):		2
	номера на поэтажном плане:		-
	адрес (местоположение) объекта:		Россия, Алтайский край, Тальменский район, с. Ларичиха, ул. Садовая, д. 1е
	состав:		
2.	Правообладатель (правообладатели):	2.1.	Муниципальное образование Тальменский район Алтайского края.
3.	Вид, номер и дата государственной регистрации права:	3.1.	собственность, 22-22-32/010/2014-196, 04.07.2014 г.
4.	Ограничение (обременение) права:		не зарегистрировано
5.	Договоры участия в долевом строительстве:		не зарегистрировано
6.	Правопритязания:		отсутствуют
7.	Заявленные в судебном порядке права требования:		данные отсутствуют
8.	Отметка о возражении в отношении зарегистрированного права:		данные отсутствуют
9.	Отметка о наличии решения об изъятии объекта		данные отсутствуют

недвижимости для государственных и муниципальных нужд:	

Выписка выдана: Администрация Тальменского района

Сведения, содержащиеся в настоящем документе, являются актуальными (действительными) на дату получения запроса органом, осуществляющим государственную регистрацию прав.
В соответствии со статьей 7 Федерального закона от 21 июля 1997 г. № 122-ФЗ "О государственной регистрации прав на недвижимое имущество и сделок с ним" использование сведений, содержащихся в настоящей выписке, способами или в форме, которые наносят ущерб правам и законным интересам правообладателей, влечет ответственность, предусмотренную законодательством Российской Федерации.

Инженер 2 категории		А.П.Куприянова
(должность уполномоченного должностного лица органа, осуществляющего государственную регистрацию прав)	(подпись, М.П.)	(фамилия, инициалы)

Получение заявителем выписки из ЕГРП для последующего предоставления в органы государственной власти, органы местного самоуправления и органы государственных внебюджетных фондов в целях получения государственных и муниципальных услуг **не требуется**. Данную информацию указанные органы **обязаны** *запрашивать у Росреестра* ***самостоятельно.*** (*Федеральный закон от 27.07.2010 №210-ФЗ "Об организации предоставления государственных и муниципальных услуг", ч.1, ст.7*)

ФЕДЕРАЛЬНАЯ СЛУЖБА ГОСУДАРСТВЕННОЙ РЕГИСТРАЦИИ, КАДАСТРА И КАРТОГРАФИИ

Филиал федерального государственного бюджетного учреждения "Федеральная кадастровая палата Федеральной службы государственной регистрации, кадастра и картографии" по Алтайскому краю

ВЫПИСКА ИЗ ЕДИНОГО ГОСУДАРСТВЕННОГО РЕЕСТРА ПРАВ НА НЕДВИЖИМОЕ ИМУЩЕСТВО И СДЕЛОК С НИМ

Дата 10.02.2020 № 22/001/014/2020-9830

На основании запроса от 07.02.2020, поступившего на рассмотрение 07.02.2020, сообщаем, что в Едином государственном реестре прав на недвижимое имущество и сделок с ним зарегистрировано:

1.	Характеристики объекта недвижимости:		
	Кадастровый (или условный) номер объекта:		22:47:070116:43
	наименование объекта:		Сооружение водонапорная башня с двумя водоразборными скважинами
	назначение объекта:		нежилое
	площадь объекта:		7.1 кв.м. Доп.описание: высота 16 м.; объем 11, 3 куб.м.
	инвентарный номер, литер:		Литер(а) Ж
	этажность (этаж):		
	номера на поэтажном плане:		
	адрес (местоположение) объекта:		Российская Федерация, Алтайский край, Тальменский район, с. Ларичиха, ул. Клубная
	состав:		
2.	Правообладатель (правообладатели):	2.1.	Муниципальное образование Тальменский район Алтайского края.
3.	Вид, номер и дата государственной регистрации права:	3.1.	собственность, 22-22/032-22/032/001/2015-4987/2, 04.09.2015 г.
4.	Ограничение (обременение) права:		не зарегистрировано
5.	Договоры участия в долевом строительстве:		не зарегистрировано
6.	Правопритязания:		отсутствуют
7.	Заявленные в судебном порядке права требования:		данные отсутствуют
8.	Отметка о возражении в отношении зарегистрированного права:		данные отсутствуют
9.			данные отсутствуют

Администрация Тальменского района Алтайского края * ДЛЯ КОПИЙ

ВЕРНО
Отдел документационного обеспечения
Полонишко М.С
«11» февраля 2020

Отметка о наличии решения об изъятии объекта недвижимости для государственных и муниципальных нужд:	

Выписка выдана: Администрация Тальменского района

Сведения, содержащиеся в настоящем документе, являются актуальными (действительными) на дату получения запроса органом, осуществляющим государственную регистрацию прав.
В соответствии со статьей 7 Федерального закона от 21 июля 1997 г. № 122-ФЗ "О государственной регистрации прав на недвижимое имущество и сделок с ним" использование сведений, содержащихся в настоящей выписке, способами или в форме, которые наносят ущерб правам и законным интересам правообладателей, влечет ответственность, предусмотренную законодательством Российской Федерации.

Инженер 1 категории		Н.Н.Веселкова
(должность уполномоченного должностного лица органа, осуществляющего государственную регистрацию прав)	(подпись, М.П.)	(фамилия, инициалы)

Получение заверенной выписки из ЕГРП для последующего предоставления в органы государственной власти, органы местного самоуправления и органы государственных внебюджетных фондов в целях получения государственных и муниципальных услуг не требуется. Данную информацию указанные органы обязаны запрашивать у Росреестра самостоятельно. (Федеральный закон от 27.07.2010 №210-ФЗ "Об организации предоставления государственных и муниципальных услуг", ч.1, ст.7)

Администрация Тальменского района Алтайского края
ДЛЯ КОПИЙ
ВЕРНО
Отдел документационного обеспечения
14 февраля 2020

Шишкинский сельсовет

ФЕДЕРАЛЬНАЯ СЛУЖБА ГОСУДАРСТВЕННОЙ РЕГИСТРАЦИИ, КАДАСТРА И КАРТОГРАФИИ

Филиал федерального государственного бюджетного учреждения "Федеральная кадастровая палата Федеральной службы государственной регистрации, кадастра и картографии" по Алтайскому краю

ВЫПИСКА ИЗ ЕДИНОГО ГОСУДАРСТВЕННОГО РЕЕСТРА ПРАВ НА НЕДВИЖИМОЕ ИМУЩЕСТВО И СДЕЛОК С НИМ

Дата 06.02.2020 № 22/001/013/2020-4974

На основании запроса от 20.01.2020, поступившего на рассмотрение 20.01.2020, сообщаем, что в Едином государственном реестре прав на недвижимое имущество и сделок с ним зарегистрировано:

1.	Характеристики объекта недвижимости:		
	Кадастровый (или условный) номер объекта:	22:47:180103:79	
	наименование объекта:	Сооружение водонапорной башни	
	назначение объекта:	сооружения водозаборные	
	площадь объекта:	Объём сооружения: 25 метр кубический. Доп.описание: Объём 25.0000 метр кубический	
	инвентарный номер, литер:		
	этажность (этаж):	1	
	номера на поэтажном плане:	-	
	адрес (местоположение) объекта:	Россия, Алтайский край, Тальменский район, с. Шишкино, ул. Советская, д. 9а	
	состав:		
2.	Правообладатель (правообладатели):	2.1.	Муниципальное образование Тальменский район Алтайского края.
3.	Вид, номер и дата государственной регистрации права:	3.1.	собственность, 22-22/032-22/032/001/2015-5099/1, 07.09.2015 г.
4.	Ограничение (обременение) права:	не зарегистрировано	
5.	Договоры участия в долевом строительстве:	не зарегистрировано	
6.	Правопритязания:	отсутствуют	
7.	Заявленные в судебном порядке права требования:	данные отсутствуют	
8.	Отметка о возражении в отношении зарегистрированного права:	данные отсутствуют	
9.		данные отсутствуют	

Отметка о наличии решения об изъятии объекта недвижимости для государственных и муниципальных нужд:	

Выписка выдана: Администрация Тальменского района

Сведения, содержащиеся в настоящем документе, являются актуальными (действительными) на дату получения запроса органом, осуществляющим государственную регистрацию прав.
В соответствии со статьей 7 Федерального закона от 21 июля 1997 г. № 122-ФЗ "О государственной регистрации прав на недвижимое имущество и сделок с ним" использование сведений, содержащихся в настоящей выписке, способами или в форме, которые наносят ущерб правам и законным интересам правообладателей, влечет ответственность, предусмотренную законодательством Российской Федерации.

Инженер 2 категории		Ю.Г.Акбулина
(должность уполномоченного должностного лица органа, осуществляющего государственную регистрацию прав)	(подпись, М.П.)	(фамилия, инициалы)

Получение заявителем выписки из ЕГРП для последующего предоставления в органы государственной власти, органы местного самоуправления и органы государственных внебюджетных фондов в целях получения государственных и муниципальных услуг **не требуется.** Данную информацию указанные органы **обязаны** запрашивать у Росреестра **самостоятельно.** (Федеральный закон от 27.07.2010 №210-ФЗ "Об организации предоставления государственных и муниципальных услуг", ч.1, ст.7)



Водоотведение
Среднесибирский сельсовет

ФЕДЕРАЛЬНАЯ СЛУЖБА ГОСУДАРСТВЕННОЙ РЕГИСТРАЦИИ, КАДАСТРА И КАРТОГРАФИИ

Филиал федерального государственного бюджетного учреждения "Федеральная кадастровая палата Федеральной службы государственной регистрации, кадастра и картографии" по Алтайскому краю

ВЫПИСКА ИЗ ЕДИНОГО ГОСУДАРСТВЕННОГО РЕЕСТРА ПРАВ НА НЕДВИЖИМОЕ ИМУЩЕСТВО И СДЕЛОК С НИМ

Дата 06.02.2020 № 22/001/013/2020-6471

На основании запроса от 20.01.2020, поступившего на рассмотрение 20.01.2020, сообщаем, что в Едином государственном реестре прав на недвижимое имущество и сделок с ним зарегистрировано:

1.	Характеристики объекта недвижимости:		
	Кадастровый (или условный) номер объекта:		22:47:150101:329
	наименование объекта:		Сооружение насосная канализационная станция
	назначение объекта:		нежилое
	площадь объекта:		31 кв.м.
	инвентарный номер, литер:		Инвентарный номер 5044. Литер(а) Ж
	этажность (этаж):		
	номера на поэтажном плане:		
	адрес (местоположение) объекта:		Российская Федерация, Алтайский край, Тальменский район, п. Среднесибирский, ул. Юбилейная
	состав:		
2.	Правообладатель (правообладатели):	2.1.	Муниципальное образование Тальменский район Алтайского края.
3.	Вид, номер и дата государственной регистрации права:	3.1.	собственность, 22-22/032-22/032/001/2015-4947/2, 03.09.2015 г.
4.	Ограничение (обременение) права:		не зарегистрировано
5.	Договоры участия в долевом строительстве:		не зарегистрировано
6.	Правопритязания:		отсутствуют
7.	Заявленные в судебном порядке права требования:		данные отсутствуют
8.	Отметка о возражении в отношении зарегистрированного права:		данные отсутствуют
9.	Отметка о наличии решения об изъятии объекта		данные отсутствуют

ВЕРНО
Специалист 1 категории
Фомичева
«07» февраля 2020

	недвижимости для государственных и муниципальных нужд:	

Выписка выдана: Администрация Тальменского района

Сведения, содержащиеся в настоящем документе, являются актуальными (действительными) на дату получения запроса органом, осуществляющим государственную регистрацию прав.
В соответствии со статьей 7 Федерального закона от 21 июля 1997 г. № 122-ФЗ "О государственной регистрации прав на недвижимое имущество и сделок с ним" использование сведений, содержащихся в настоящей выписке, способами или в форме, которые наносят ущерб правам и законным интересам правообладателей, влечет ответственность, предусмотренную законодательством Российской Федерации.

Инженер		Н.А.Матушкина
(должность уполномоченного должностного лица органа, осуществляющего государственную регистрацию прав)	(подпись, М.П.)	(фамилия, инициалы)

Получение заявителем выписки из ЕГРП для последующего предоставления в органы государственной власти, органы местного самоуправления и органы государственных внебюджетных фондов в целях получения государственных и муниципальных услуг **не требуется.** Данную информацию указанные органы **обязаны** запрашивать у Росреестра **самостоятельно.** (Федеральный закон от 27.07.2010 №210-ФЗ "Об организации предоставления государственных и муниципальных услуг", ч.1, ст.7)

Озерский сельсовет

ФЕДЕРАЛЬНАЯ СЛУЖБА ГОСУДАРСТВЕННОЙ РЕГИСТРАЦИИ, КАДАСТРА И КАРТОГРАФИИ

Филиал федерального государственного бюджетного учреждения "Федеральная кадастровая палата Федеральной службы государственной регистрации, кадастра и картографии" по Алтайскому краю

ВЫПИСКА ИЗ ЕДИНОГО ГОСУДАРСТВЕННОГО РЕЕСТРА ПРАВ НА НЕДВИЖИМОЕ ИМУЩЕСТВО И СДЕЛОК С НИМ

Дата 06.02.2020 № 22/001/013/2020-6456

На основании запроса от 20.01.2020, поступившего на рассмотрение 20.01.2020, сообщаем, что в Едином государственном реестре прав на недвижимое имущество и сделок с ним зарегистрировано:

1.	Характеристики объекта недвижимости:		
	Кадастровый (или условный) номер объекта:	22:47:130201:877	
	наименование объекта:	Здание канализационные сети протяженностью 14736 м состоящие из административно-производственного здания 2-х этажное три канализационно-насосных станций № 67, №54. №94	
	назначение объекта:	нежилое	
	площадь объекта:	425.8 кв.м.	
	инвентарный номер, литер:	Инвентарный номер 5061. Литер(а) А, Б, В, Е	
	этажность (этаж):	2	
	номера на поэтажном плане:		
	адрес (местоположение) объекта:	Россия, Алтайский край, Тальменский район, примерно 3000 м от с.Озерки по направлению на юг	
	состав:		
2.	Правообладатель (правообладатели):	2.1.	Муниципальное образование Тальменский район Алтайского края.
3.	Вид, номер и дата государственной регистрации права:	3.1.	собственность, 22:47:130201:877-22/027/2018-2, 18.05.2018 г.
4.	Ограничение (обременение) права:	не зарегистрировано	
5.	Договоры участия в долевом строительстве:	не зарегистрировано	
6.	Правопритязания:	отсутствуют	
7.	Заявленные в судебном порядке права требования:	данные отсутствуют	
8.	Отметка о возражении в отношении зарегистрированного права:	данные отсутствуют	

ДЛЯ КОПИЙ

ВЕРНО
Отдел документационного обеспечения
Полотнищенко
«07» февраля 2020

9.	Отметка о наличии решения об изъятии объекта недвижимости для государственных и муниципальных нужд:	данные отсутствуют

Выписка выдана: Администрация Тальменского района

Сведения, содержащиеся в настоящем документе, являются актуальными (действительными) на дату получения запроса органом, осуществляющим государственную регистрацию прав.
В соответствии со статьей 7 Федерального закона от 21 июля 1997 г. № 122-ФЗ "О государственной регистрации прав на недвижимое имущество и сделок с ним" использование сведений, содержащихся в настоящей выписке, способами или в форме, которые наносят ущерб правам и законным интересам правообладателей, влечет ответственность, предусмотренную законодательством Российской Федерации.

Инженер		Н.А.Матушкина
(должность уполномоченного должностного лица органа, осуществляющего государственную регистрацию прав)	(подпись, М.П.)	(фамилия, инициалы)

Получение заявителем выписки из ЕГРП для последующего предоставления в органы государственной власти, органы местного самоуправления и органы государственных внебюджетных фондов в целях получения государственных и муниципальных услуг **не требуется**. Данную информацию указанные органы **обязаны** запрашивать у Росреестра **самостоятельно**. (Федеральный закон от 27.07.2010 №210-ФЗ "Об организации предоставления государственных и муниципальных услуг", ч.1, ст.7)

Новоперуновский сельсовет

ФЕДЕРАЛЬНАЯ СЛУЖБА ГОСУДАРСТВЕННОЙ РЕГИСТРАЦИИ, КАДАСТРА И КАРТОГРАФИИ

Филиал федерального государственного бюджетного учреждения "Федеральная кадастровая палата Федеральной службы государственной регистрации, кадастра и картографии" по Алтайскому краю

ВЫПИСКА ИЗ ЕДИНОГО ГОСУДАРСТВЕННОГО РЕЕСТРА ПРАВ НА НЕДВИЖИМОЕ ИМУЩЕСТВО И СДЕЛОК С НИМ

Дата 06.02.2020 № 22/001/013/2020-6570

На основании запроса от 20.01.2020, поступившего на рассмотрение 20.01.2020, сообщаем, что в Едином государственном реестре прав на недвижимое имущество и сделок с ним зарегистрировано:

1.	Характеристики объекта недвижимости:		
	Кадастровый (или условный) номер объекта:	22:47:110106:481	
	наименование объекта:	Здание насосной канализационной станции	
	назначение объекта:	нежилое здание	
	площадь объекта:	16.5 кв.м.	
	инвентарный номер, литер:	Инвентарный номер 5057. Литер(а) А	
	этажность (этаж):	1	
	номера на поэтажном плане:		
	адрес (местоположение) объекта:	Россия, Алтайский край, Тальменский район, село Новоперуново, Лебедева улица, д. 21а	
	состав:		
2.	Правообладатель (правообладатели):	2.1.	Муниципальное образование Тальменский район Алтайского края.
3.	Вид, номер и дата государственной регистрации права:	3.1.	собственность, 22-22/032-22/032/001/2015-5007/2, 03.09.2015 г.
4.	Ограничение (обременение) права:	не зарегистрировано	
5.	Договоры участия в долевом строительстве:	не зарегистрировано	
6.	Правопритязания:	отсутствуют	
7.	Заявленные в судебном порядке права требования:	данные отсутствуют	
8.	Отметка о возражении в отношении зарегистрированного права:	данные отсутствуют	
9.	Отметка о наличии решения об изъятии объекта	данные отсутствуют	

	недвижимости для государственных и муниципальных нужд:	

Выписка выдана: Администрация Тальменского района

Сведения, содержащиеся в настоящем документе, являются актуальными (действительными) на дату получения запроса органом, осуществляющим государственную регистрацию прав.
В соответствии со статьей 7 Федерального закона от 21 июля 1997 г. № 122-ФЗ "О государственной регистрации прав на недвижимое имущество и сделок с ним" использование сведений, содержащихся в настоящей выписке, способами или в форме, которые наносят ущерб правам и законным интересам правообладателей, влечет ответственность, предусмотренную законодательством Российской Федерации.

Инженер		Л.К.Казанцева
(должность уполномоченного должностного лица органа, осуществляющего государственную регистрацию прав)	(подпись, М.П.)	(фамилия, инициалы)

Получение заявителем выписки из ЕГРП для последующего предоставления в органы государственной власти, органы местного самоуправления и органы государственных внебюджетных фондов в целях получения государственных и муниципальных услуг **не требуется.** Данную информацию указанные органы **обязаны** запрашивать у Росреестра **самостоятельно.** (Федеральный закон от 27.07.2010 №210-ФЗ "Об организации предоставления государственных и муниципальных услуг", ч.1, ст.7)



ФЕДЕРАЛЬНАЯ СЛУЖБА ГОСУДАРСТВЕННОЙ РЕГИСТРАЦИИ, КАДАСТРА И КАРТОГРАФИИ

Филиал федерального государственного бюджетного учреждения "Федеральная кадастровая палата Федеральной службы государственной регистрации, кадастра и картографии" по Алтайскому краю

ВЫПИСКА ИЗ ЕДИНОГО ГОСУДАРСТВЕННОГО РЕЕСТРА ПРАВ НА НЕДВИЖИМОЕ ИМУЩЕСТВО И СДЕЛОК С НИМ

Дата 06.02.2020 № 22/001/013/2020-6553

На основании запроса от 20.01.2020, поступившего на рассмотрение 20.01.2020, сообщаем, что в Едином государственном реестре прав на недвижимое имущество и сделок с ним зарегистрировано:

1.	Характеристики объекта недвижимости: Кадастровый (или условный) номер объекта: наименование объекта: назначение объекта: площадь объекта: инвентарный номер, литер: этажность (этаж): номера на поэтажном плане: адрес (местоположение) объекта: состав:	22:47:110112:46 Сооружение поля фильтрации поля фильтрации 40000 кв.м. Инвентарный номер - - Россия, Алтайский край, Тальменский район, село Новоперуново, ул. Лебедева, д. 21а	
2.	Правообладатель (правообладатели):	2.1.	Муниципальное образование Тальменский район Алтайского края.
3.	Вид, номер и дата государственной регистрации права:	3.1.	собственность, 22-22/032-22/032/001/2015-5005/2, 02.09.2015 г.
4.	Ограничение (обременение) права:	не зарегистрировано	
5.	Договоры участия в долевом строительстве:	не зарегистрировано	
6.	Правопритязания:	отсутствуют	
7.	Заявленные в судебном порядке права требования:	данные отсутствуют	
8.	Отметка о возражении в отношении зарегистрированного права:	данные отсутствуют	
9.	Отметка о наличии решения об изъятии объекта	данные отсутствуют	

	недвижимости для государственных и муниципальных нужд:	

Выписка выдана: Администрация Тальменского района

Сведения, содержащиеся в настоящем документе, являются актуальными (действительными) на дату получения запроса органом, осуществляющим государственную регистрацию прав.
В соответствии со статьей 7 Федерального закона от 21 июля 1997 г. № 122-ФЗ "О государственной регистрации прав на недвижимое имущество и сделок с ним" использование сведений, содержащихся в настоящей выписке. способами или в форме, которые наносят ущерб правам и законным интересам правообладателей, влечет ответственность, предусмотренную законодательством Российской Федерации.

Инженер		Л.К.Казанцева
(должность уполномоченного должностного лица органа, осуществляющего государственную регистрацию прав)	(подпись, М.П.)	(фамилия, инициалы)

Получение заявителем выписки из ЕГРП для последующего предоставления в органы государственной власти, органы местного самоуправления и органы государственных внебюджетных фондов в целях получения государственных и муниципальных услуг **не требуется.** Данную информацию указанные органы **обязаны** запрашивать у Росреестра **самостоятельно.** (Федеральный закон от 27.07.2010 №210-ФЗ "Об организации предоставления государственных и муниципальных услуг", ч.1, ст.7)

Администрация Алтайского края
ДЛЯ КОПИЙ
Отдел документационного обеспечения
от февраля 2020

ФЕДЕРАЛЬНАЯ СЛУЖБА ГОСУДАРСТВЕННОЙ РЕГИСТРАЦИИ, КАДАСТРА И КАРТОГРАФИИ

Филиал федерального государственного бюджетного учреждения "Федеральная кадастровая палата Федеральной службы государственной регистрации, кадастра и картографии" по Алтайскому краю

ВЫПИСКА ИЗ ЕДИНОГО ГОСУДАРСТВЕННОГО РЕЕСТРА ПРАВ НА НЕДВИЖИМОЕ ИМУЩЕСТВО И СДЕЛОК С НИМ

Дата 06.02.2020 № 22/001/013/2020-6535

На основании запроса от 20.01.2020, поступившего на рассмотрение 20.01.2020, сообщаем, что в Едином государственном реестре прав на недвижимое имущество и сделок с ним зарегистрировано:

1.	Характеристики объекта недвижимости:		
	Кадастровый (или условный) номер объекта:	22:47:110112:45	
	наименование объекта:	Сооружение коллектор напорный	
	назначение объекта:	коллектор напорный	
	площадь объекта:	1200 прочие. Протяженность: 1200.0000 м.	
	инвентарный номер, литер:	Инвентарный номер -	
	этажность (этаж):		
	номера на поэтажном плане:	-	
	адрес (местоположение) объекта:	Россия, Алтайский край, Тальменский район, село Новоперуново, ул. Лебедева, д. 21А	
	состав:		
2.	Правообладатель (правообладатели):	2.1.	Муниципальное образование Тальменский район Алтайского края.
3.	Вид, номер и дата государственной регистрации права:	3.1.	собственность, 22-22/032-22/032/001/2015-5004/2, 02.09.2015 г.
4.	Ограничение (обременение) права:	не зарегистрировано	
5.	Договоры участия в долевом строительстве:	не зарегистрировано	
6.	Правопритязания:	отсутствуют	
7.	Заявленные в судебном порядке права требования:	данные отсутствуют	
8.	Отметка о возражении в отношении зарегистрированного права:	данные отсутствуют	
9.	Отметка о наличии решения об изъятии объекта	данные отсутствуют	

недвижимости для государственных и муниципальных нужд:	

Выписка выдана: Администрация Тальменского района

Сведения, содержащиеся в настоящем документе, являются актуальными (действительными) на дату получения запроса органом, осуществляющим государственную регистрацию прав.
В соответствии со статьей 7 Федерального закона от 21 июля 1997 г. № 122-ФЗ "О государственной регистрации прав на недвижимое имущество и сделок с ним" использование сведений, содержащихся в настоящей выписке, способами или в форме, которые наносят ущерб правам и законным интересам правообладателей, влечет ответственность, предусмотренную законодательством Российской Федерации.

Инженер		Л.К.Казанцева
(должность уполномоченного должностного лица органа, осуществляющего государственную регистрацию прав)	(подпись, М.П.)	(фамилия, инициалы)

Получение заявителем выписки из ЕГРП для последующего предоставления в органы государственной власти, органы местного самоуправления и органы государственных внебюджетных фондов в целях получения государственных и муниципальных услуг **не требуется**. Данную информацию указанные органы **обязаны** запрашивать у Росреестра **самостоятельно**. (Федеральный закон от 27.07.2010 №210-ФЗ "Об организации предоставления государственных и муниципальных услуг", ч.1, ст.7)

ФЕДЕРАЛЬНАЯ СЛУЖБА ГОСУДАРСТВЕННОЙ РЕГИСТРАЦИИ, КАДАСТРА И КАРТОГРАФИИ

Филиал федерального государственного бюджетного учреждения "Федеральная кадастровая палата Федеральной службы государственной регистрации, кадастра и картографии" по Алтайскому краю

ВЫПИСКА ИЗ ЕДИНОГО ГОСУДАРСТВЕННОГО РЕЕСТРА ПРАВ НА НЕДВИЖИМОЕ ИМУЩЕСТВО И СДЕЛОК С НИМ

Дата 06.02.2020 № 22/001/013/2020-6503

На основании запроса от 20.01.2020, поступившего на рассмотрение 20.01.2020, сообщаем, что в Едином государственном реестре прав на недвижимое имущество и сделок с ним зарегистрировано:

1.	Характеристики объекта недвижимости:		
	Кадастровый (или условный) номер объекта:		22:47:110112:44
	наименование объекта:		Сооружение канализационные сети
	назначение объекта:		канализационные сети
	площадь объекта:		3200 прочие. Протяженность: 3200.0000 м.
	инвентарный номер, литер:		Инвентарный номер -
	этажность (этаж):		
	номера на поэтажном плане:		-
	адрес (местоположение) объекта:		Россия, Алтайский край, Тальменский район, село Новоперуново, ул. Лебедева, д. 21А
	состав:		
2.	Правообладатель (правообладатели):	2.1.	Муниципальное образование Тальменский район Алтайского края.
3.	Вид, номер и дата государственной регистрации права:	3.1.	собственность, 22-22/032-22/032/001/2015-5003/2, 02.09.2015 г.
4.	Ограничение (обременение) права:		не зарегистрировано
5.	Договоры участия в долевом строительстве:		не зарегистрировано
6.	Правопритязания:		отсутствуют
7.	Заявленные в судебном порядке права требования:		данные отсутствуют
8.	Отметка о возражении в отношении зарегистрированного права:		данные отсутствуют
9.	Отметка о наличии решения об изъятии объекта		данные отсутствуют

недвижимости для государственных и муниципальных нужд:	

Выписка выдана: Администрация Тальменского района

Сведения, содержащиеся в настоящем документе, являются актуальными (действительными) на дату получения запроса органом, осуществляющим государственную регистрацию прав.
В соответствии со статьей 7 Федерального закона от 21 июля 1997 г. № 122-ФЗ "О государственной регистрации прав на недвижимое имущество и сделок с ним" использование сведений, содержащихся в настоящей выписке, способами или в форме, которые наносят ущерб правам и законным интересам правообладателей, влечет ответственность, предусмотренную законодательством Российской Федерации.

Инженер		Л.К.Казанцева
(должность уполномоченного должностного лица органа, осуществляющего государственную регистрацию прав)	*(подпись, М.П.)*	*(фамилия, инициалы)*

Получение заявителем выписки из ЕГРП для последующего предоставления в органы государственной власти, органы местного самоуправления и органы государственных внебюджетных фондов в целях получения государственных и муниципальных услуг **не требуется.** Данную информацию указанные органы **обязаны** запрашивать у Росреестра **самостоятельно.** (Федеральный закон от 27.07.2010 №210-ФЗ "Об организации предоставления государственных и муниципальных услуг", ч.1, ст.7)



Раздел № 5.Описание земельных участков, предоставляемых Концессионеру по договорам аренды

р.п. Тальменка

1.

Земельный участок под объектами "База водоканала" центральный водозабор по адресу: Алтайский край, Тальменский район, р.п.Тальменка, ул. 30 лет ВЛКСМ д. 1а (номер и дата государственной регистрации права: 22:47:190127:9-22/027/2017-2, 10.10.2017; выписка из ЕГРП от 27.06.2019 № 22/001/057/2019-1956)

2.

Земельный участок под водонапорной башней расположенный по адресу: Алтайский край, Тальменский район, р.п.Тальменка, ул. Анисимовская, (номер и дата государственной регистрации права: 22:47:190238:20-22/027/2017-2, 10.10.2017; выписка из ЕГРП от 27.06.2019 № 22/001/057/2019-1971).

3.

Земельный участок под водонапорной башней по адресу: Алтайский край, Тальменский район, р.п. Тальменка, ул. Лисавенко (номер и дата государственной регистрации права: 22:47:190228:18-22/027/2017-2, 10.10.2017; выписка из ЕГРП от 27.06.2019 № 22/001/057/2019-1981).

4.

Земельный участок под водонапорной башней по адресу: Алтайский край, Тальменский район, р.п. Тальменка, ул. Садовая (номер и дата государственной регистрации права: 22:47:190131:11-22/027/2017-2, 10.10.2017; выписка из ЕГРП от 27.06.2019 № 22/001/057/2019-1990).

5.

Земельный участок под водонапорной башней по адресу: Алтайский край, Тальменский район, р.п. Тальменка, ул.8Марта (номер и дата государственной регистрации права: 22:47:190201:8-22/027/2017-2, 10.10.2017; выписка из ЕГРП от 27.06.2019 № 22/001/057/2019-2013).

6.

Земельный участок под зданием водозабора ЖБИ по адресу: Алтайский край, Тальменский район, р.п.Тальменка, ул.Залесовская, 16а (номер и дата государственной регистрации права: 22:47:190229:25-22/027/2017-2, 10.10.2017; выписка из ЕГРП от 27.06.2019 № 22/001/057/2019-2004).

Ларичихинский сельсовет

7.

Земельный участок под электроустановскай станции обезжелезывания питьевой воды по адресу: Алтайский край, Тальменский район, с. Ларичиха, ул. Садовая д. 1е (номер и дата государственной регистрации права: 22:47:070118:63-22/027/2018-1, 16.08.2018; выписка из ЕГРП от 28.06.2019 № 22/001/057/2019-2053).

Новоозерский сельсовет

8.

Земельный участок под водонапорной башней по адресу: Алтайский край, Тальменский район, ст.Озёрки, ул.Октябрьская д. 33 (примерно в 15 м.) (номер и

дата государственной регистрации права: 22-22/032-22/032/001/2015-6670/1, 17.11.2015; выписка из ЕГРП от 28.06.2019 № 22/001/057/2019-2041).

9.

Земельный участок под водонапорной башней по адресу: Алтайский край, Тальменский район, ст.Озёрки, ул.Калинина (граничит с участком по ул. Октябрьская 34 по направлению на запад) (номер и дата государственной регистрации права: 22-22/032-22/032/001/2015-6613/1, 10.11.2015; выписка из ЕГРП от 28.06.2019 № 22/001/057/2019-2036).

10.

Земельный участок под водонапорной башней по адресу: Алтайский край, Тальменский район, ст.Озёрки, ул.Промышленная (примерно в 20м от Новоозерской больницы по направлению на запад) (номер и дата государственной регистрации права: 22-22/032-22/032/001/2015-6612/1, 10.11.2015; выписка из ЕГРП от 27.06.2019 № 22/001/057/2019-2038).

Среднесибирский сельсовет

11.

Земельный участок под водонапорной башней по адресу: Алтайский край, Тальменский район, п.Среднесибирский, северо-восток от п. Среднесибирский в районе радиотрансляционной станции (номер и дата государственной регистрации права: 22-22/032-22/032/001/2015-4936/2, 03.09.2015; выписка из ЕГРП от 27.06.2019 № 22/001/057/2019-2024)

Озёрский сельсовет

12.

Земельный участок под зданием газовой котельной по адресу: Алтайский край, Тальменский район, с.Озёрки, примерно в 1125м от с. Озерки по направлению на юг (номер и дата государственной регистрации права: 22:47:130201:19-22/027/2018-2, 18.05.2018; выписка из ЕГРП от 27.06.2019 № 22/001/057/2019-2043).

Кашкарагаихинский сельсовет

13.

Земельный участок под водонапорной башней по адресу: Алтайский край, Тальменский район, с.Кашкарагаиха, ул.40 лет Победы д.59в, (номер и дата государственной регистрации права: 22-22/032-22/032/001/2015-4833/2, 31.08.2015; выписка из ЕГРП от 27.06.2019 № 22/001/057/2019-2022).

Шишкинский сельсовет

14.

Земельный участок под водонапорной башней по адресу: Алтайский край, Тальменский район, с.Шишкино, ул.Советская, 9а (номер и дата государственной регистрации права: 22-22/032-22/032/001/2016-414/1, 03.02.2016; выписка из ЕГРП от 28.06.2019 № 22/001/057/2019-2031).

Раздел № 6 Копии документов, удостоверяющих право собственности Концедента в отношении земельных участков, предоставляемых Концессионеру по договорам аренды

Земельный участок под объектами "База водоканала" центральный водозабор по адресу: Алтайский край, Тальменский район, р.п.Тальменка, ул. 30 лет ВЛКСМ д. 1а

ФЕДЕРАЛЬНАЯ СЛУЖБА ГОСУДАРСТВЕННОЙ РЕГИСТРАЦИИ, КАДАСТРА И КАРТОГРАФИИ

Филиал федерального государственного бюджетного учреждения "Федеральная кадастровая палата Федеральной службы государственной регистрации, кадастра и картографии" по Алтайскому краю

ВЫПИСКА ИЗ ЕДИНОГО ГОСУДАРСТВЕННОГО РЕЕСТРА ПРАВ НА НЕДВИЖИМОЕ ИМУЩЕСТВО И СДЕЛОК С НИМ

Дата 01.02.2020 № 22/001/012/2020-1383

На основании запроса от 30.01.2020, поступившего на рассмотрение 30.01.2020, сообщаем, что в Едином государственном реестре прав на недвижимое имущество и сделок с ним зарегистрировано:

1.	Характеристики объекта недвижимости:		
	Кадастровый (или условный) номер объекта:	22:47:190127:9	
	наименование объекта:	Земельный участок	
	назначение объекта:	земли населенных пунктов - Под объекты инженерного оборудования (Водоснабжения)	
	площадь объекта:	4475 кв.м.	
	инвентарный номер, литер:		
	этажность (этаж):		
	номера на поэтажном плане:		
	адрес (местоположение) объекта:	Россия, Алтайский край, Тальменский район, рабочий поселок Тальменка, ул. 30 лет ВЛКСМ, д. 1а	
	состав:		
2.	Правообладатель (правообладатели):	2.1.	Муниципальное образование Тальменский район Алтайского края.
3.	Вид, номер и дата государственной регистрации права:	3.1.	собственность, 22:47:190127:9-22/027/2017-2, 10.10.2017 г.
4.	Ограничение (обременение) права:	не зарегистрировано	
5.	Договоры участия в долевом строительстве:	не зарегистрировано	
6.	Правопритязания:	отсутствуют	
7.	Заявленные в судебном порядке права требования:	данные отсутствуют	
8.	Отметка о возражении в отношении зарегистрированного права:	данные отсутствуют	
9.		данные отсутствуют	



Отметка о наличии решения об изъятии объекта недвижимости для государственных и муниципальных нужд:	

Выписка выдана: Администрация Тальменского района

Сведения, содержащиеся в настоящем документе, являются актуальными (действительными) на дату получения запроса органом, осуществляющим государственную регистрацию прав.
В соответствии со статьей 7 Федерального закона от 21 июля 1997 г. № 122-ФЗ "О государственной регистрации прав на недвижимое имущество и сделок с ним" использование сведений, содержащихся в настоящей выписке, способами или в форме, которые наносят ущерб правам и законным интересам правообладателей, влечет ответственность, предусмотренную законодательством Российской Федерации.

Ведущий инженер		А.Г.Кубарева
(должность уполномоченного должностного лица органа, осуществляющего государственную регистрацию прав)	(подпись, М.П.)	(фамилия, инициалы)

Получение заявителем выписки из ЕГРП для последующего предоставления в органы государственной власти, органы местного самоуправления и органы государственных внебюджетных фондов в целях получения государственных и муниципальных услуг не требуется. Данную информацию указанные органы **обязаны** запрашивать у Росреестра **самостоятельно.** (Федеральный закон от 27.07.2010 №210-ФЗ "Об организации предоставления государственных и муниципальных услуг", ч.1, ст.7)

Земельный участок под водонапорной башней расположенный по адресу: Алтайский край, Тальменский район, р.п.Тальменка, ул. Анисимовская

ФЕДЕРАЛЬНАЯ СЛУЖБА ГОСУДАРСТВЕННОЙ РЕГИСТРАЦИИ, КАДАСТРА И КАРТОГРАФИИ

Филиал федерального государственного бюджетного учреждения "Федеральная кадастровая палата Федеральной службы государственной регистрации, кадастра и картографии" по Алтайскому краю

ВЫПИСКА ИЗ ЕДИНОГО ГОСУДАРСТВЕННОГО РЕЕСТРА ПРАВ НА НЕДВИЖИМОЕ ИМУЩЕСТВО И СДЕЛОК С НИМ

Дата 05.02.2020 № 22/001/012/2020-8770

На основании запроса от 04.02.2020, поступившего на рассмотрение 04.02.2020, сообщаем, что в Едином государственном реестре прав на недвижимое имущество и сделок с ним зарегистрировано:

1.	Характеристики объекта недвижимости:		
	Кадастровый (или условный) номер объекта:		22:47:190238:20
	наименование объекта:		Земельный участок
	назначение объекта:		земли населенных пунктов - Под объекты инженерного оборудования (Водоснабжения)
	площадь объекта:		2879 кв.м.
	инвентарный номер, литер:		
	этажность (этаж):		
	номера на поэтажном плане:		
	адрес (местоположение) объекта:		Алтайский край, Тальменский район, рабочий поселок Тальменка, Анисимовская улица
	состав:		
2.	Правообладатель (правообладатели):	2.1.	Муниципальное образование Тальменский район Алтайского края.
3.	Вид, номер и дата государственной регистрации права:	3.1.	собственность, 22:47:190238:20-22/027/2017-2, 10.10.2017 г.
4.	Ограничение (обременение) права:		не зарегистрировано
5.	Договоры участия в долевом строительстве:		не зарегистрировано
6.	Правопритязания:		отсутствуют
7.	Заявленные в судебном порядке права требования:		данные отсутствуют
8.	Отметка о возражении в отношении зарегистрированного права:		данные отсутствуют
9.			данные отсутствуют

Отметка о наличии решения об изъятии объекта недвижимости для государственных и муниципальных нужд:	

Выписка выдана: Администрация Тальменского района

Сведения, содержащиеся в настоящем документе, являются актуальными (действительными) на дату получения запроса органом, осуществляющим государственную регистрацию прав.
В соответствии со статьей 7 Федерального закона от 21 июля 1997 г. № 122-ФЗ "О государственной регистрации прав на недвижимое имущество и сделок с ним" использование сведений, содержащихся в настоящей выписке, способами или в форме, которые наносят ущерб правам и законным интересам правообладателей, влечет ответственность, предусмотренную законодательством Российской Федерации.

Ведущий инженер	.	Е.Г.Казанцева
(должность уполномоченного должностного лица органа, осуществляющего государственную регистрацию прав)	(подпись, М.П.)	(фамилия, инициалы)

Получение заявителем выписки из ЕГРП для последующего предоставления в органы государственной власти, органы местного самоуправления и органы государственных внебюджетных фондов в целях получения государственных и муниципальных услуг **не требуется.** Данную информацию указанные органы **обязаны** запрашивать у Росреестра **самостоятельно.** (Федеральный закон от 27.07.2010 №210-ФЗ "Об организации предоставления государственных и муниципальных услуг", ч.1, ст.7)

ВЕРНО
Отдел документационного обеспечения
«17» февраля 2020

Земельный участок под водонапорной башней по адресу: Алтайский край, Тальменский район, р.п. Тальменка, ул. Лисавенко

ФЕДЕРАЛЬНАЯ СЛУЖБА ГОСУДАРСТВЕННОЙ РЕГИСТРАЦИИ, КАДАСТРА И КАРТОГРАФИИ

Филиал федерального государственного бюджетного учреждения "Федеральная кадастровая палата Федеральной службы государственной регистрации, кадастра и картографии" по Алтайскому краю

ВЫПИСКА ИЗ ЕДИНОГО ГОСУДАРСТВЕННОГО РЕЕСТРА ПРАВ НА НЕДВИЖИМОЕ ИМУЩЕСТВО И СДЕЛОК С НИМ

Дата 05.02.2020 № 22/001/012/2020-8784

На основании запроса от 04.02.2020, поступившего на рассмотрение 04.02.2020, сообщаем, что в Едином государственном реестре прав на недвижимое имущество и сделок с ним зарегистрировано:

1.	Характеристики объекта недвижимости:		
	Кадастровый (или условный) номер объекта:	22:47:190228:18	
	наименование объекта:	Земельный участок	
	назначение объекта:	земли населенных пунктов - Для питьевого и хозяйственно-бытового водоснабжения	
	площадь объекта:	947 кв.м.	
	инвентарный номер, литер:		
	этажность (этаж):		
	номера на поэтажном плане:		
	адрес (местоположение) объекта:	Алтайский край, Тальменский район, рабочий поселок Тальменка, Лисавенко улица	
	состав:		
2.	Правообладатель (правообладатели):	2.1.	Муниципальное образование Тальменский район Алтайского края.
3.	Вид, номер и дата государственной регистрации права:	3.1.	собственность, 22:47:190228:18-22/027/2017-2, 10.10.2017 г.
4.	Ограничение (обременение) права:	не зарегистрировано	
5.	Договоры участия в долевом строительстве:	не зарегистрировано	
6.	Правопритязания:	отсутствуют	
7.	Заявленные в судебном порядке права требования:	данные отсутствуют	
8.	Отметка о возражении в отношении зарегистрированного права:	данные отсутствуют	
9.		данные отсутствуют	

ВЕРНО
Отдел документационного обеспечения
«07» февраля 2020

Отметка о наличии решения об изъятии объекта недвижимости для государственных и муниципальных нужд:	

Выписка выдана: Администрация Тальменского района

Сведения, содержащиеся в настоящем документе, являются актуальными (действительными) на дату получения запроса органом, осуществляющим государственную регистрацию прав.
В соответствии со статьей 7 Федерального закона от 21 июля 1997 г. № 122-ФЗ "О государственной регистрации прав на недвижимое имущество и сделок с ним" использование сведений, содержащихся в настоящей выписке, способами или в форме, которые наносят ущерб правам и законным интересам правообладателей, влечет ответственность, предусмотренную законодательством Российской Федерации.

Инженер		А.А.Ветрова
(должность уполномоченного должностного лица органа, осуществляющего государственную регистрацию прав)	(подпись. М.П.)	(фамилия, инициалы)

Получение заявителем выписки из ЕГРП для последующего предоставления в органы государственной власти, органы местного самоуправления и органы государственных внебюджетных фондов в целях получения государственных и муниципальных услуг **не требуется.** Данную информацию указанные органы **обязаны** запрашивать у Росреестра **самостоятельно.** (Федеральный закон от 27.07.2010 №210-ФЗ "Об организации предоставления государственных и муниципальных услуг", ч.1, ст.7)

Земельный участок под водонапорной башней по адресу: Алтайский край, Тальменский район, р.п. Тальменка, ул. Садовая

ФЕДЕРАЛЬНАЯ СЛУЖБА ГОСУДАРСТВЕННОЙ РЕГИСТРАЦИИ, КАДАСТРА И КАРТОГРАФИИ

Филиал федерального государственного бюджетного учреждения "Федеральная кадастровая палата Федеральной службы государственной регистрации, кадастра и картографии" по Алтайскому краю

ВЫПИСКА ИЗ ЕДИНОГО ГОСУДАРСТВЕННОГО РЕЕСТРА ПРАВ НА НЕДВИЖИМОЕ ИМУЩЕСТВО И СДЕЛОК С НИМ

Дата 05.02.2020 № 22/001/012/2020-8854

На основании запроса от 04.02.2020, поступившего на рассмотрение 04.02.2020, сообщаем, что в Едином государственном реестре прав на недвижимое имущество и сделок с ним зарегистрировано:

1.	Характеристики объекта недвижимости:		
	Кадастровый (или условный) номер объекта:		22:47:190131:11
	наименование объекта:		Земельный участок
	назначение объекта:		земли населенных пунктов - Для питьевого и хозяйственно-бытового водоснабжения
	площадь объекта:		560 кв.м.
	инвентарный номер, литер:		
	этажность (этаж):		
	номера на поэтажном плане:		
	адрес (местоположение) объекта:		Алтайский край, Тальменский район, рабочий поселок Тальменка, Садовая улица
	состав:		
2.	Правообладатель (правообладатели):	2.1.	Муниципальное образование Тальменский район Алтайского края.
3.	Вид, номер и дата государственной регистрации права:	3.1.	собственность, 22:47:190131:11-22/027/2017-2, 10.10.2017 г.
4.	Ограничение (обременение) права:		не зарегистрировано
5.	Договоры участия в долевом строительстве:		не зарегистрировано
6.	Правопритязания:		отсутствуют
7.	Заявленные в судебном порядке права требования:		данные отсутствуют
8.	Отметка о возражении в отношении зарегистрированного права:		данные отсутствуют
9.			данные отсутствуют

ВЕРНО
Отдел документационного обеспечения
«06» февраля 2020

Отметка о наличии решения об изъятии объекта недвижимости для государственных и муниципальных нужд:	

Выписка выдана: Администрация Тальменского района

Сведения, содержащиеся в настоящем документе, являются актуальными (действительными) на дату получения запроса органом, осуществляющим государственную регистрацию прав.
В соответствии со статьей 7 Федерального закона от 21 июля 1997 г. № 122-ФЗ "О государственной регистрации прав на недвижимое имущество и сделок с ним" использование сведений, содержащихся в настоящей выписке, способами или в форме, которые наносят ущерб правам и законным интересам правообладателей, влечет ответственность, предусмотренную законодательством Российской Федерации.

Инженер		А.А.Ветрова
(должность уполномоченного должностного лица органа, осуществляющего государственную регистрацию прав)	(подпись, М.П.)	(фамилия, инициалы)

Получение заявителем выписки из ЕГРП для последующего предоставления в органы государственной власти, органы местного самоуправления и органы государственных внебюджетных фондов в целях получения государственных и муниципальных услуг **не требуется.** Данную информацию указанные органы **обязаны** запрашивать у Росреестра **самостоятельно.** (Федеральный закон от 27.07.2010 №210-ФЗ "Об организации предоставления государственных и муниципальных услуг", ч.1, ст.7)



Земельный участок под водонапорной башней по адресу: Алтайский край, Тальменский район, р.п. Тальменка, ул.8Марта

ФЕДЕРАЛЬНАЯ СЛУЖБА ГОСУДАРСТВЕННОЙ РЕГИСТРАЦИИ, КАДАСТРА И КАРТОГРАФИИ

Филиал федерального государственного бюджетного учреждения "Федеральная кадастровая палата Федеральной службы государственной регистрации, кадастра и картографии" по Алтайскому краю

ВЫПИСКА ИЗ ЕДИНОГО ГОСУДАРСТВЕННОГО РЕЕСТРА ПРАВ НА НЕДВИЖИМОЕ ИМУЩЕСТВО И СДЕЛОК С НИМ

Дата 05.02.2020 № 22/001/012/2020-8861

На основании запроса от 04.02.2020, поступившего на рассмотрение 04.02.2020, сообщаем, что в Едином государственном реестре прав на недвижимое имущество и сделок с ним зарегистрировано:

1.	Характеристики объекта недвижимости:		
	Кадастровый (или условный) номер объекта:	22:47:190201:8	
	наименование объекта:	Земельный участок	
	назначение объекта:	земли населенных пунктов - Для коммунально-бытовых *предприятий* под существующим объектом - здание водонапорной башни	
	площадь объекта:	4704 кв.м.	
	инвентарный номер, литер:		
	этажность (этаж):		
	номера на поэтажном плане:		
	адрес (местоположение) объекта:	Россия, Алтайский край, Тальменский район, рабочий поселок Тальменка, ул. 8 Марта	
	состав:		
2.	Правообладатель (правообладатели):	2.1.	Муниципальное образование Тальменский район Алтайского края.
3.	Вид, номер и дата государственной регистрации права:	3.1.	собственность, 22:47:190201:8-22/027/2017-2, 10.10.2017 г.
4.	Ограничение (обременение) права:	не зарегистрировано	
5.	Договоры участия в долевом строительстве:	не зарегистрировано	
6.	Правопритязания:	отсутствуют	
7.	Заявленные в судебном порядке права требования:	данные отсутствуют	
8.	Отметка о возражении в отношении зарегистрированного права:	данные отсутствуют	

9.	Отметка о наличии решения об изъятии объекта недвижимости для государственных и муниципальных нужд:	данные отсутствуют

Выписка выдана: Администрация Тальменского района

Сведения, содержащиеся в настоящем документе, являются актуальными (действительными) на дату получения запроса органом, осуществляющим государственную регистрацию прав.
В соответствии со статьей 7 Федерального закона от 21 июля 1997 г. № 122-ФЗ "О государственной регистрации прав на недвижимое имущество и сделок с ним" использование сведений, содержащихся в настоящей выписке, способами или в форме, которые наносят ущерб правам и законным интересам правообладателей, влечет ответственность, предусмотренную законодательством Российской Федерации.

Инженер		А.А.Ветрова
(должность уполномоченного должностного лица органа, осуществляющего государственную регистрацию прав)	(подпись, М.П.)	(фамилия, инициалы)

Получение заявителем выписки из ЕГРП для последующего предоставления в органы государственной власти, органы местного самоуправления и органы государственных внебюджетных фондов в целях получения государственных и муниципальных услуг **не требуется.** Данную информацию указанные органы **обязаны** запрашивать у Росреестра **самостоятельно.** (Федеральный закон от 27.07.2010 №210-ФЗ "Об организации предоставления государственных и муниципальных услуг", ч.1, ст.7)



Земельный участок под зданием водозабора ЖБИ по адресу: Алтайский край, Тальменский район, р.п.Тальменка, ул.Залесовская, 16а

ФЕДЕРАЛЬНАЯ СЛУЖБА ГОСУДАРСТВЕННОЙ РЕГИСТРАЦИИ, КАДАСТРА И КАРТОГРАФИИ

Филиал федерального государственного бюджетного учреждения "Федеральная кадастровая палата Федеральной службы государственной регистрации, кадастра и картографии" по Алтайскому краю

ВЫПИСКА ИЗ ЕДИНОГО ГОСУДАРСТВЕННОГО РЕЕСТРА ПРАВ НА НЕДВИЖИМОЕ ИМУЩЕСТВО И СДЕЛОК С НИМ

Дата 05.02.2020 № 22/001/012/2020-8863

На основании запроса от 04.02.2020, поступившего на рассмотрение 04.02.2020, сообщаем, что в Едином государственном реестре прав на недвижимое имущество и сделок с ним зарегистрировано:

1.	Характеристики объекта недвижимости:		
	Кадастровый (или условный) номер объекта:		22:47:190229:25
	наименование объекта:		Земельный участок
	назначение объекта:		земли населенных пунктов - Под объекты инженерного оборудования (Водоснабжения)
	площадь объекта:		7395 кв.м.
	инвентарный номер, литер:		
	этажность (этаж):		
	номера на поэтажном плане:		
	адрес (местоположение) объекта:		Россия, Алтайский край, Тальменский район, абочий поселок Тальменка, ул. Залесовская, д. 16а
	состав:		
2.	Правообладатель (правообладатели):	2.1.	Муниципальное образование Тальменский район Алтайского края.
3.	Вид, номер и дата государственной регистрации права:	3.1.	собственность, 22:47:190229:25-22/027/2017-2, 10.10.2017 г.
4.	Ограничение (обременение) права:		не зарегистрировано
5.	Договоры участия в долевом строительстве:		не зарегистрировано
6.	Правопритязания:		представлены документы на государственную регистрацию постоянного (бессрочного) пользования данного объекта
7.	Заявленные в судебном порядке права требования:		данные отсутствуют
8.	Отметка о возражении в отношении зарегистрированного права:		данные отсутствуют

9.	Отметка о наличии решения об изъятии объекта недвижимости для государственных и муниципальных нужд:	данные отсутствуют

Выписка выдана: Администрация Тальменского района

Сведения, содержащиеся в настоящем документе, являются актуальными (действительными) на дату получения запроса органом, осуществляющим государственную регистрацию прав.
В соответствии со статьей 7 Федерального закона от 21 июля 1997 г. № 122-ФЗ "О государственной регистрации прав на недвижимое имущество и сделок с ним" использование сведений, содержащихся в настоящей выписке, способами или в форме, которые наносят ущерб правам и законным интересам правообладателей, влечет ответственность, предусмотренную законодательством Российской Федерации.

Инженер		А.А.Ветрова
(должность уполномоченного должностного лица органа, осуществляющего государственную регистрацию прав)	(подпись, М.П.)	(фамилия, инициалы)

Получение заявителем выписки из ЕГРП для последующего предоставления в органы государственной власти, органы местного самоуправления и органы государственных внебюджетных фондов в целях получения государственных и муниципальных услуг **не требуется.** Данную информацию указанные органы **обязаны** запрашивать у Росреестра **самостоятельно.** (Федеральный закон от 27.07.2010 №210-ФЗ "Об организации предоставления государственных и муниципальных услуг", ч.1, ст.7)



Земельный участок под водонапорной башней по адресу: Алтайский край, Тальменский район, с.Кашкарагаиха, ул.40 лет Победы д.59в

ФЕДЕРАЛЬНАЯ СЛУЖБА ГОСУДАРСТВЕННОЙ РЕГИСТРАЦИИ, КАДАСТРА И КАРТОГРАФИИ

Филиал федерального государственного бюджетного учреждения "Федеральная кадастровая палата Федеральной службы государственной регистрации, кадастра и картографии" по Алтайскому краю

ВЫПИСКА ИЗ ЕДИНОГО ГОСУДАРСТВЕННОГО РЕЕСТРА ПРАВ НА НЕДВИЖИМОЕ ИМУЩЕСТВО И СДЕЛОК С НИМ

Дата 05.02.2020 № 22/001/012/2020-8890

На основании запроса от 04.02.2020, поступившего на рассмотрение 04.02.2020, сообщаем, что в Едином государственном реестре прав на недвижимое имущество и сделок с ним зарегистрировано:

1.	Характеристики объекта недвижимости:		
	Кадастровый (или условный) номер объекта:	22:47:050112:19	
	наименование объекта:	Земельный участок	
	назначение объекта:	земли населенных пунктов - Под объектами коммунального хозяйства (под водонапорной башней и скважиной)	
	площадь объекта:	658 кв.м.	
	инвентарный номер, литер:		
	этажность (этаж):		
	номера на поэтажном плане:		
	адрес (местоположение) объекта:	Россия, Алтайский край, Тальменский район, с. Кашкарагаиха, ул. 40 лет Победы, д. 59в	
	состав:		
2.	Правообладатель (правообладатели):	2.1.	Муниципальное образование Тальменский район Алтайского края.
3.	Вид, номер и дата государственной регистрации права:	3.1.	собственность, 22-22/032-22/032/001/2015-4833/2, 31.08.2015 г.
4.	Ограничение (обременение) права:	не зарегистрировано	
5.	Договоры участия в долевом строительстве:	не зарегистрировано	
6.	Правопритязания:	отсутствуют	
7.	Заявленные в судебном порядке права требования:	данные отсутствуют	
8.	Отметка о возражении в отношении зарегистрированного права:	данные отсутствуют	
9.		данные отсутствуют	

ВЕРНО
Отдел документационного
06 февраля 2020

Отметка о наличии решения об изъятии объекта недвижимости для государственных и муниципальных нужд:	

Выписка выдана: Администрация Тальменского района

Сведения, содержащиеся в настоящем документе, являются актуальными (действительными) на дату получения запроса органом, осуществляющим государственную регистрацию прав.
В соответствии со статьей 7 Федерального закона от 21 июля 1997 г. № 122-ФЗ "О государственной регистрации прав на недвижимое имущество и сделок с ним" использование сведений, содержащихся в настоящей выписке, способами или в форме, которые наносят ущерб правам и законным интересам правообладателей, влечет ответственность, предусмотренную законодательством Российской Федерации.

Инженер		Л.К.Казанцева
(должность уполномоченного должностного лица органа, осуществляющего государственную регистрацию прав)	(подпись, М.П.)	(фамилия, инициалы)

Получение заявителем выписки из ЕГРП для последующего предоставления в органы государственной власти, органы местного самоуправления и органы государственных внебюджетных фондов в целях получения государственных и муниципальных услуг **не требуется.** Данную информацию указанные органы **обязаны** запрашивать у Росреестра **самостоятельно.** (Федеральный закон от 27.07.2010 №210-ФЗ "Об организации предоставления государственных и муниципальных услуг", ч.1, ст.7)

Земельный участок под электроустановскай станции обезжелезывания питьевой воды по адресу: Алтайский край, Тальменский район, с. Ларичиха, ул. Садовая д. 1е

ФЕДЕРАЛЬНАЯ СЛУЖБА ГОСУДАРСТВЕННОЙ РЕГИСТРАЦИИ, КАДАСТРА И КАРТОГРАФИИ

Филиал федерального государственного бюджетного учреждения "Федеральная кадастровая палата Федеральной службы государственной регистрации, кадастра и картографии" по Алтайскому краю

ВЫПИСКА ИЗ ЕДИНОГО ГОСУДАРСТВЕННОГО РЕЕСТРА ПРАВ НА НЕДВИЖИМОЕ ИМУЩЕСТВО И СДЕЛОК С НИМ

Дата 05.02.2020 № 22/001/012/2020-8869

На основании запроса от 04.02.2020, поступившего на рассмотрение 04.02.2020, сообщаем, что в Едином государственном реестре прав на недвижимое имущество и сделок с ним зарегистрировано:

1.	Характеристики объекта недвижимости:		
	Кадастровый (или условный) номер объекта:	22:47:070118:63	
	наименование объекта:	Земельный участок	
	назначение объекта:	земли населенных пунктов - Для размещения станции обезжелезивания питьевой воды	
	площадь объекта:	4058 кв.м.	
	инвентарный номер, литер:		
	этажность (этаж):		
	номера на поэтажном плане:		
	адрес (местоположение) объекта:	Россия, Алтайский край, Тальменский район, с. Ларичиха, ул. Садовая, д. 1е	
	состав:		
2.	Правообладатель (правообладатели):	2.1.	Муниципальное образование Тальменский район Алтайского края.
3.	Вид, номер и дата государственной регистрации права:	3.1.	собственность, 22:47:070118:63-22/027/2018-1, *16.08.2018 г.*
4.	Ограничение (обременение) права:	не зарегистрировано	
5.	Договоры участия в долевом строительстве:	не зарегистрировано	
6.	Правопритязания:	отсутствуют	
7.	Заявленные в судебном порядке права требования:	данные отсутствуют	
8.	Отметка о возражении в отношении зарегистрированного права:	данные отсутствуют	
9.		данные отсутствуют	

Отметка о наличии решения об изъятии объекта недвижимости для государственных и муниципальных нужд:	

Выписка выдана: Администрация Тальменского района

Сведения, содержащиеся в настоящем документе, являются актуальными (действительными) на дату получения запроса органом, осуществляющим государственную регистрацию прав.
В соответствии со статьей 7 Федерального закона от 21 июля 1997 г. № 122-ФЗ "О государственной регистрации прав на недвижимое имущество и сделок с ним" использование сведений, содержащихся в настоящей выписке, способами или в форме, которые наносят ущерб правам и законным интересам правообладателей, влечет ответственность, предусмотренную законодательством Российской Федерации.

Инженер		Л.К.Казанцева
(должность уполномоченного должностного лица органа, осуществляющего государственную регистрацию прав)	(подпись, М.П.)	(фамилия, инициалы)

Получение заявителем выписки из ЕГРП для последующего предоставления в органы государственной власти, органы местного самоуправления и органы государственных внебюджетных фондов в целях получения государственных и муниципальных услуг **не требуется.** Данную информацию указанные органы **обязаны** запрашивать у Росреестра **самостоятельно.** (Федеральный закон от 27.07.2010 №210-ФЗ "Об организации предоставления государственных и муниципальных услуг", ч.1, ст.7)

Земельный участок под зданием газовой котельной по адресу: Алтайский край, Тальменский район, с.Озёрки, примерно в 1125м от с. Озерки по направлению на юг

ФЕДЕРАЛЬНАЯ СЛУЖБА ГОСУДАРСТВЕННОЙ РЕГИСТРАЦИИ, КАДАСТРА И КАРТОГРАФИИ

Филиал федерального государственного бюджетного учреждения "Федеральная кадастровая палата Федеральной службы государственной регистрации, кадастра и картографии" по Алтайскому краю

ВЫПИСКА ИЗ ЕДИНОГО ГОСУДАРСТВЕННОГО РЕЕСТРА ПРАВ НА НЕДВИЖИМОЕ ИМУЩЕСТВО И СДЕЛОК С НИМ

Дата 10.02.2020 № 22/001/014/2020-9085

На основании запроса от 07.02.2020, поступившего на рассмотрение 07.02.2020, сообщаем, что в Едином государственном реестре прав на недвижимое имущество и сделок с ним зарегистрировано:

1.	Характеристики объекта недвижимости:		
	Кадастровый (или условный) номер объекта:		22:47:130201:19
	наименование объекта:		Земельный участок
	назначение объекта:		земли населенных пунктов - Для питьевого и хозяйственно-бытового водоснабжения
	площадь объекта:		33209 кв.м.
	инвентарный номер, литер:		
	этажность (этаж):		
	номера на поэтажном плане:		
	адрес (местоположение) объекта:		Россия, Алтайский край, Тальменский район, примерно в 1125 м от с.Озерки по направлению на юг
	состав:		
2.	Правообладатель (правообладатели):	2.1.	Муниципальное образование Тальменский район Алтайского края.
3.	Вид, номер и дата государственной регистрации права:	3.1.	собственность, 22:47:130201:19-22/027/2018-2, 18.05.2018 г.
4.	Ограничение (обременение) права:		не зарегистрировано
5.	Договоры участия в долевом строительстве:		не зарегистрировано
6.	Правопритязания:		отсутствуют
7.	Заявленные в судебном порядке права требования:		данные отсутствуют
8.	Отметка о возражении в отношении зарегистрированного права:		данные отсутствуют
9.			данные отсутствуют

ДЛЯ КОПИЙ

ВЕРНО

Отметка о наличии решения об изъятии объекта недвижимости для государственных и муниципальных нужд:	

Выписка выдана: Администрация Тальменского района

Сведения, содержащиеся в настоящем документе, являются актуальными (действительными) на дату получения запроса органом, осуществляющим государственную регистрацию прав.
В соответствии со статьей 7 Федерального закона от 21 июля 1997 г. № 122-ФЗ "О государственной регистрации прав на недвижимое имущество и сделок с ним" использование сведений, содержащихся в настоящей выписке, способами или в форме, которые наносят ущерб правам и законным интересам правообладателей, влечет ответственность, предусмотренную законодательством Российской Федерации.

Инженер 2 категории		Е.Г.Панина
(должность уполномоченного должностного лица органа, осуществляющего государственную регистрацию прав)	(подпись, М.П.)	(фамилия, инициалы)

Получение заявителем выписки из ЕГРП для последующего предоставления в органы государственной власти, органы местного самоуправления и органы государственных внебюджетных фондов в целях получения государственных и муниципальных услуг не требуется. Данную информацию указанные органы обязаны запрашивать у Росреестра самостоятельно. (Федеральный закон от 27.07.2010 №210-ФЗ "Об организации предоставления государственных и муниципальных услуг", ч.1, ст.7)

Земельный участок под водонапорной башней по адресу: Алтайский край, Тальменский район, п.Среднесибирский, северо-восток от п. Среднесибирский в районе радиотрансляционной станции

ФЕДЕРАЛЬНАЯ СЛУЖБА ГОСУДАРСТВЕННОЙ РЕГИСТРАЦИИ, КАДАСТРА И КАРТОГРАФИИ

Филиал федерального государственного бюджетного учреждения "Федеральная кадастровая палата Федеральной службы государственной регистрации, кадастра и картографии" по Алтайскому краю

ВЫПИСКА ИЗ ЕДИНОГО ГОСУДАРСТВЕННОГО РЕЕСТРА ПРАВ НА НЕДВИЖИМОЕ ИМУЩЕСТВО И СДЕЛОК С НИМ

Дата 05.02.2020 № 22/001/012/2020-8886

На основании запроса от 04.02.2020, поступившего на рассмотрение 04.02.2020, сообщаем, что в Едином государственном реестре прав на недвижимое имущество и сделок с ним зарегистрировано:

1.	Характеристики объекта недвижимости:		
	Кадастровый (или условный) номер объекта:	22:47:150201:52	
	наименование объекта:	Земельный участок	
	назначение объекта:	земли населенных пунктов - Под объекты коммунального хозяйства (сооружение водозабора подземных вод)	
	площадь объекта:	5667 кв.м.	
	инвентарный номер, литер:		
	этажность (этаж):		
	номера на поэтажном плане:		
	адрес (местоположение) объекта:	Россия, Алтайский край, Тальменский район, поселок Среднесибирский, северо-восток от п. Среднесибирский в районе радиотрансляционной станции	
	состав:		
2.	Правообладатель (правообладатели):	2.1.	Муниципальное образование Тальменский район Алтайского края.
3.	Вид, номер и дата государственной регистрации права:	3.1.	собственность, 22-22/032-22/032/001/2015-4936/2, 03.09.2015 г.
4.	Ограничение (обременение) права:	не зарегистрировано	
5.	Договоры участия в долевом строительстве:	не зарегистрировано	
6.	Правопритязания:	отсутствуют	
7.	Заявленные в судебном порядке права требования:	данные отсутствуют	
8.	Отметка о возражении в отношении зарегистрированного права:	данные отсутствуют	

ВЕРНО
Отдел документационного обеспечения
05 февраля 2020

9.	Отметка о наличии решения об изъятии объекта недвижимости для государственных и муниципальных нужд:	данные отсутствуют

Выписка выдана: Администрация Тальменского района

Сведения, содержащиеся в настоящем документе, являются актуальными (действительными) на дату получения запроса органом, осуществляющим государственную регистрацию прав.
В соответствии со статьей 7 Федерального закона от 21 июля 1997 г. № 122-ФЗ "О государственной регистрации прав на недвижимое имущество и сделок с ним" использование сведений, содержащихся в настоящей выписке, способами или в форме, которые наносят ущерб правам и законным интересам правообладателей, влечет ответственность, предусмотренную законодательством Российской Федерации.

Инженер		Л.К.Казанцева
(должность уполномоченного должностного лица органа, осуществляющего государственную регистрацию прав)	(подпись, М.П.)	(фамилия, инициалы)

Получение заявителем выписки из ЕГРП для последующего предоставления в органы государственной власти, органы местного самоуправления и органы государственных внебюджетных фондов в целях получения государственных и муниципальных услуг **не требуется.** Данную информацию указанные органы **обязаны** запрашивать у Росреестра **самостоятельно.** (Федеральный закон от 27.07.2010 №210-ФЗ "Об организации предоставления государственных и муниципальных услуг", ч.1, ст.7)

Земельный участок под водонапорной башней по адресу: Алтайский край, Тальменский район, ст.Озёрки, ул.Октябрьская д. 33 (примерно в 15 м.)

ФЕДЕРАЛЬНАЯ СЛУЖБА ГОСУДАРСТВЕННОЙ РЕГИСТРАЦИИ, КАДАСТРА И КАРТОГРАФИИ

Филиал федерального государственного бюджетного учреждения "Федеральная кадастровая палата Федеральной службы государственной регистрации, кадастра и картографии" по Алтайскому краю

ВЫПИСКА ИЗ ЕДИНОГО ГОСУДАРСТВЕННОГО РЕЕСТРА ПРАВ НА НЕДВИЖИМОЕ ИМУЩЕСТВО И СДЕЛОК С НИМ

Дата 05.02.2020 № 22/001/012/2020-8872

На основании запроса от 04.02.2020, поступившего на рассмотрение 04.02.2020, сообщаем, что в Едином государственном реестре прав на недвижимое имущество и сделок с ним зарегистрировано:

1.	Характеристики объекта недвижимости:		
	Кадастровый (или условный) номер объекта:	22:47:100101:17	
	наименование объекта:	Земельный участок	
	назначение объекта:	земли населенных пунктов - Под объекты инженерного оборудования (Водоснабжения)	
	площадь объекта:	1538 кв.м.	
	инвентарный номер, литер:		
	этажность (этаж):		
	номера на поэтажном плане:		
	адрес (местоположение) объекта:	Россия, Алтайский край, Тальменский район, ст. Озёрки, ул. Октябрьская, д. 33, примерно в 15 м.	
	состав:		
2.	Правообладатель (правообладатели):	2.1.	Муниципальное образование Тальменский район Алтайского края.
3.	Вид, номер и дата государственной регистрации права:	3.1.	собственность, 22-22/032-22/032/001/2015-6670/1, 17.11.2015 г.
4.	Ограничение (обременение) права:	не зарегистрировано	
5.	Договоры участия в долевом строительстве:	не зарегистрировано	
6.	Правопритязания:	отсутствуют	
7.	Заявленные в судебном порядке права требования:	данные отсутствуют	
8.	Отметка о возражении в отношении зарегистрированного права:	данные отсутствуют	
9.		данные отсутствуют	

Отметка о наличии решения об изъятии объекта недвижимости для государственных и муниципальных нужд:	

Выписка выдана: Администрация Тальменского района

Сведения, содержащиеся в настоящем документе, являются актуальными (действительными) на дату получения запроса органом, осуществляющим государственную регистрацию прав.
В соответствии со статьей 7 Федерального закона от 21 июля 1997 г. № 122-ФЗ "О государственной регистрации прав на недвижимое имущество и сделок с ним" использование сведений, содержащихся в настоящей выписке, способами или в форме, которые наносят ущерб правам и законным интересам правообладателей, влечет ответственность, предусмотренную законодательством Российской Федерации.

Инженер		А.А.Ветрова
(должность уполномоченного должностного лица органа, осуществляющего государственную регистрацию прав)	(подпись, М.П.)	(фамилия, инициалы)

Получение заявителем выписки из ЕГРП для последующего предоставления в органы государственной власти, органы местного самоуправления и органы государственных внебюджетных фондов в целях получения государственных и муниципальных услуг **не требуется.** Данную информацию указанные органы **обязаны** запрашивать у Росреестра **самостоятельно.** (Федеральный закон от 27.07.2010 №210-ФЗ "Об организации предоставления государственных и муниципальных услуг", ч.1, ст.7)



Земельный участок под водонапорной башней по адресу: Алтайский край, Тальменский район, ст.Озёрки, ул.Калинина (граничит с участком по ул. Октябрьская 34 по направлению на запад)

ФЕДЕРАЛЬНАЯ СЛУЖБА ГОСУДАРСТВЕННОЙ РЕГИСТРАЦИИ, КАДАСТРА И КАРТОГРАФИИ

Филиал федерального государственного бюджетного учреждения "Федеральная кадастровая палата Федеральной службы государственной регистрации, кадастра и картографии" по Алтайскому краю

ВЫПИСКА ИЗ ЕДИНОГО ГОСУДАРСТВЕННОГО РЕЕСТРА ПРАВ НА НЕДВИЖИМОЕ ИМУЩЕСТВО И СДЕЛОК С НИМ

Дата 05.02.2020 № 22/001/012/2020-8875

На основании запроса от 04.02.2020, поступившего на рассмотрение 04.02.2020, сообщаем, что в Едином государственном реестре прав на недвижимое имущество и сделок с ним зарегистрировано:

1.	Характеристики объекта недвижимости:		
	Кадастровый (или условный) номер объекта:		22:47:100102:8
	наименование объекта:		Земельный участок
	назначение объекта:		земли населенных пунктов - Под объекты инженерного оборудования (Водоснабжения)
	площадь объекта:		1024 кв.м.
	инвентарный номер, литер:		
	этажность (этаж):		
	номера на поэтажном плане:		
	адрес (местоположение) объекта:		Россия, Алтайский край, Тальменский район, западная граница земельного участка по адресу: ст. Озёрки, ул. Октябрьская, д. 34
	состав:		
2.	Правообладатель (правообладатели):	2.1.	Муниципальное образование Тальменский район Алтайского края.
3.	Вид, номер и дата государственной регистрации права:	3.1.	собственность, 22-22/032-22/032/001/2015-6613/1, 10.11.2015 г.
4.	Ограничение (обременение) права:		не зарегистрировано
5.	Договоры участия в долевом строительстве:		не зарегистрировано
6.	Правопритязания:		отсутствуют
7.	Заявленные в судебном порядке права требования:		данные отсутствуют
8.	Отметка о возражении в отношении зарегистрированного права:		данные отсутствуют

ВЕРНО
«05» февраля 2020

9.	Отметка о наличии решения об изъятии объекта недвижимости для государственных и муниципальных нужд:	данные отсутствуют

Выписка выдана: Администрация Тальменского района

Сведения, содержащиеся в настоящем документе, являются актуальными (действительными) на дату получения запроса органом, осуществляющим государственную регистрацию прав.
В соответствии со статьей 7 Федерального закона от 21 июля 1997 г. № 122-ФЗ "О государственной регистрации прав на недвижимое имущество и сделок с ним" использование сведений, содержащихся в настоящей выписке, способами или в форме, которые наносят ущерб правам и законным интересам правообладателей, влечет ответственность, предусмотренную законодательством Российской Федерации.

Инженер		А.А.Ветрова
(должность уполномоченного должностного лица органа, осуществляющего государственную регистрацию прав)	(подпись, М.П.)	(фамилия, инициалы)

Получение заявителем выписки из ЕГРП для последующего предоставления в органы государственной власти, органы местного самоуправления и органы государственных внебюджетных фондов в целях получения государственных и муниципальных услуг **не требуется.** Данную информацию указанные органы **обязаны** запрашивать у Росреестра **самостоятельно.** (Федеральный закон от 27.07.2010 №210-ФЗ "Об организации предоставления государственных и муниципальных услуг", ч.1, ст.7)

Земельный участок под водонапорной башней по адресу: Алтайский край, Тальменский район, с.Шишкино, ул.Советская, 9а

ФЕДЕРАЛЬНАЯ СЛУЖБА ГОСУДАРСТВЕННОЙ РЕГИСТРАЦИИ, КАДАСТРА И КАРТОГРАФИИ

Филиал федерального государственного бюджетного учреждения "Федеральная кадастровая палата Федеральной службы государственной регистрации, кадастра и картографии" по Алтайскому краю

ВЫПИСКА ИЗ ЕДИНОГО ГОСУДАРСТВЕННОГО РЕЕСТРА ПРАВ НА НЕДВИЖИМОЕ ИМУЩЕСТВО И СДЕЛОК С НИМ

Дата 05.02.2020 № 22/001/012/2020-8892

На основании запроса от 04.02.2020, поступившего на рассмотрение 04.02.2020, сообщаем, что в Едином государственном реестре прав на недвижимое имущество и сделок с ним зарегистрировано:

1.	Характеристики объекта недвижимости:		
	Кадастровый (или условный) номер объекта:	22:47:180103:78	
	наименование объекта:	Земельный участок	
	назначение объекта:	земли населенных пунктов - Для размещения объектов социального и коммунально-бытового назначения	
	площадь объекта:	466 кв.м.	
	инвентарный номер, литер:		
	этажность (этаж):		
	номера на поэтажном плане:		
	адрес (местоположение) объекта:	Россия, Алтайский край, Тальменский район, с. Шишкино, ул. Советская, д. 9а	
	состав:		
2.	Правообладатель (правообладатели):	2.1.	Муниципальное образование Тальменский район Алтайского края.
3.	Вид, номер и дата государственной регистрации права:	3.1.	собственность, 22-22/032-22/032/001/2016-414/1, 03.02.2016 г.
4.	Ограничение (обременение) права:	не зарегистрировано	
5.	Договоры участия в долевом строительстве:	не зарегистрировано	
6.	Правопритязания:	отсутствуют	
7.	Заявленные в судебном порядке права требования:	данные отсутствуют	
8.	Отметка о возражении в отношении зарегистрированного права:	данные отсутствуют	
9.		данные отсутствуют	

Отметка о наличии решения об изъятии объекта недвижимости для государственных и муниципальных нужд:	

Выписка выдана: Администрация Тальменского района

Сведения, содержащиеся в настоящем документе, являются актуальными (действительными) на дату получения запроса органом, осуществляющим государственную регистрацию прав.
В соответствии со статьей 7 Федерального закона от 21 июля 1997 г. № 122-ФЗ "О государственной регистрации прав на недвижимое имущество и сделок с ним" использование сведений, содержащихся в настоящей выписке, способами или в форме, которые наносят ущерб правам и законным интересам правообладателей, влечет ответственность, предусмотренную законодательством Российской Федерации.

Инженер		Л.К.Казанцева
(должность уполномоченного должностного лица органа, осуществляющего государственную регистрацию прав)	(подпись, М.П.)	(фамилия, инициалы)

Получение заявителем выписки из ЕГРП для последующего предоставления в органы государственной власти, органы местного самоуправления и органы государственных внебюджетных фондов в целях получения государственных и муниципальных услуг **не требуется.** Данную информацию указанные органы **обязаны** запрашивать у Росреестра **самостоятельно.** (Федеральный закон от 27.07.2010 №210-ФЗ "Об организации предоставления государственных и муниципальных услуг", ч.1, ст.7)



Земельный участок под водонапорной башней по адресу: Алтайский край, Тальменский район, ст.Озёрки, ул.Промышленная (примерно в 20м от Новоозерской больницы по направлению на запад)

ФЕДЕРАЛЬНАЯ СЛУЖБА ГОСУДАРСТВЕННОЙ РЕГИСТРАЦИИ, КАДАСТРА И КАРТОГРАФИИ

Филиал федерального государственного бюджетного учреждения "Федеральная кадастровая палата Федеральной службы государственной регистрации, кадастра и картографии" по Алтайскому краю

ВЫПИСКА ИЗ ЕДИНОГО ГОСУДАРСТВЕННОГО РЕЕСТРА ПРАВ НА НЕДВИЖИМОЕ ИМУЩЕСТВО И СДЕЛОК С НИМ

Дата 05.02.2020 № 22/001/012/2020-8880

На основании запроса от 04.02.2020, поступившего на рассмотрение 04.02.2020, сообщаем, что в Едином государственном реестре прав на недвижимое имущество и сделок с ним зарегистрировано:

1.	Характеристики объекта недвижимости:		
	Кадастровый (или условный) номер объекта:	22:47:100114:30	
	наименование объекта:	Земельный участок	
	назначение объекта:	земли населенных пунктов - Под объекты инженерного оборудования (Водоснабжения)	
	площадь объекта:	2005 кв.м.	
	инвентарный номер, литер:		
	этажность (этаж):		
	номера на поэтажном плане:		
	адрес (местоположение) объекта:	Россия, Алтайский край, Тальменский район, ст. Озёрки, примерно в 20 м от ориентира по направлению на запад от Новоозерской больницы	
	состав:		
2.	Правообладатель (правообладатели):	2.1.	Муниципальное образование Тальменский район Алтайского края.
3.	Вид, номер и дата государственной регистрации права:	3.1.	собственность, 22-22/032-22/032/001/2015-6612/1, 10.11.2015 г.
4.	Ограничение (обременение) права:	не зарегистрировано	
5.	Договоры участия в долевом строительстве:	не зарегистрировано	
6.	Правопритязания:	отсутствуют	
7.	Заявленные в судебном порядке права требования:	данные отсутствуют	
8.	Отметка о возражении в отношении зарегистрированного права:	данные отсутствуют	

ВЕРНО

«07» февраля 2020

9.	Отметка о наличии решения об изъятии объекта недвижимости для государственных и муниципальных нужд:	данные отсутствуют

Выписка выдана: Администрация Тальменского района

Сведения, содержащиеся в настоящем документе, являются актуальными (действительными) на дату получения запроса органом, осуществляющим государственную регистрацию прав.
В соответствии со статьей 7 Федерального закона от 21 июля 1997 г. № 122-ФЗ "О государственной регистрации прав на недвижимое имущество и сделок с ним" использование сведений, содержащихся в настоящей выписке, способами или в форме, которые наносят ущерб правам и законным интересам правообладателей, влечет ответственность, предусмотренную законодательством Российской Федерации.

Инженер		А.А.Ветрова
(должность уполномоченного должностного лица органа, осуществляющего государственную регистрацию прав)	(подпись, М.П.)	(фамилия, инициалы)

Получение заявителем выписки из ЕГРП для последующего предоставления в органы государственной власти, органы местного самоуправления и органы государственных внебюджетных фондов в целях получения государственных и муниципальных услуг **не требуется.** Данную информацию указанные органы **обязаны** запрашивать у Росреестра **самостоятельно.** (Федеральный закон от 27.07.2010 №210-ФЗ "Об организации предоставления государственных и муниципальных услуг", ч.1, ст.7)

ВЕРНО
Отдел документационного обеспечения
Полотнищева
«07» февраля 2020

Раздел № 7.Требования и условия для разработки инвестиционной программы развития системы водоснабжения и водоотведения на территории Тальменского района Алтайского края в рамках Соглашения

N п/п	Наименование мероприятия	Обоснование необходимости (цель реализации)	Описание и место расположения объекта	Основные технические характеристики				Год начала реализации мероприятия	Год окончания реализации мероприятия	Расходы на реализацию мероприятий в прогнозных ценах, тыс. руб (без НДС)																
				Наименование показателя (мощность, протяженность, диаметр, т.п.)	Ед. изм.	Значение показателя				Всего (сметная стоимость работ)	2020	2021	2022	2023	2024	2025	2026	2027	2028	2029	в т.ч. по источникам финансирования					
						до реализации мероприятия	после реализации мероприятия															средства бюджета субъекта Российской Федерации	средства, полученные от платы за подключение (технологическое присоединение)	средства, полученные от платы за подключение (технологическое присоединение)	прочие источники	амортизация
1	2	3	4	5	6	7	8	9	10	11	15	17	19	21	23	25	27	29	30	31	32	33	34	35	36	37
Централизованные системы водоснабжения																										
Группа 1. Строительство, реконструкция или модернизация объекта в целях подключения объектов капитального строительства																										
2.1 Строительство новых сетей водоснабжения																										
2.2 Строительство иных объектов центральных систем водоснабжения, за исключением сетей водоснабжения																										
2.3 Модернизация и реконструкция существующих сетей водоснабжения																										
2.3.1	Модернизация участка водопровода р.п. Тальменка	обеспечение надежности и качества водоснабжения потребителей	пер. Школьный, от дома №1 до дома № 17	протяженность/ диаметр Ду	м.п., мм	250/150	250/150	2020	2020	375,00	375,00										375,00					
2.3.2	Модернизация участка водопровода р.п. Тальменка		ул. Чапаева от дома№ 8 до дома №24	протяженность/ диаметр Ду	м.п., мм	300/100	300/100	2021	2021	375,00		375,00									375,00					
2.3.3	Модернизация участка водопровода с. Анисимово		от ул. Новая дома№ 60 до дома по ул. Юбилейная дом №47	протяженность/ диаметр Ду	м.п., мм	200/100	200/100	2022	2022	375,00			375,00								375,00					
2.3.4	Модернизация участка водопровода р.п. Тальменка		ул. Кольцова от дома №1 до дома №19	протяженность/ диаметр Ду	м.п., мм	220/50	220/50	2023	2023	375,00				375,00							375,00					
2.3.5	Модернизация участка водопровода р.п. Тальменка		ул. Кирова от дома №22 до дома №36	протяженность/ диаметр Ду	м.п., мм	250/100	250/100	2024	2024	375,00					375,00						375,00					
2.3.6	Модернизация участка водопровода р.п. Тальменка		ул. Строителей	протяженность/ диаметр Ду	м.п., мм	300/100	300/100	2025	2025	375,00						375,00					375,00					
2.3.7	Модернизация участка водопровода р.п. Тальменка		ул. Гвардейская от дома №1 до дома №17	протяженность/ диаметр Ду	м.п., мм	250/50	250/50	2026	2026	375,00							375,00				375,00					
2.3.8	Модернизация участка водопровода р.п. Тальменка		ул. Советская от дома №3 до дома №76	протяженность/ диаметр Ду	м.п., мм	200/150	200/150	2027	2027	375,00								375,00			375,00					
2.3.9	Модернизация участка водопровода пос. Сретенский		ул. Зеленая	протяженность/ диаметр Ду	м.п., мм	400/65	400/65	2028	2028	375,00									375,00		375,00					
2.3.10	Модернизация участка водопровода р.п. Тальменка		ул. Центральная	протяженность/ диаметр Ду	м.п., мм	300/100	300/100	2029	2029	375,00										375,00	375,00					
2.4 Модернизация и реконструкция существующих объектов центральных систем водоснабжения, за исключением сетей водоснабжения										0											0					
Всего по группе 2										3750,00	375,00	375,00	375,00	375,00	375,00	375,00	375,00	375,00	375,00	375,00	0,00	3750,00	0,0	0,0		
Группа 3.Осуществление мероприятий, направленных на повышение экологической эффективности																										
3.1 Мероприятия, Направленные на повышение экологической эффективности										0										0		0		0		
Всего по группе 3										0	0	0	0	0	0	0	0	0	0	0	0	0	0	0	0	
ИТОГО по программе водоснабжения:										3750,00	375,00	375,00	375,00	375,00	375,00	375,00	375,00	375,00	375,00	375,00	0,00	3750,00	0,00	0,00	0,00	

№ п/п	Наименование мероприятий	Обоснование необходимости (усл. реализации)	Описание и место расположения объекта	Основные технические характеристики: Наименование показателя (мощность, протяженность, диаметр, т.п.)	Ед. изм.	Значение показателя: до реализации мероприятия	Значение показателя: после реализации мероприятия	Год начала реализации мероприятия	Год окончания реализации мероприятия	Расходы на реализацию мероприятий в прогнозных ценах, тыс. руб. (без НДС): Всего (сметные стоимость работ)	2020	2021	2022	2023	2024	2025	2026	2027	2028	2029	Вышеуказанный отчетный	Прибыль, направленная на заместительные	Средства, получаемые в счет платы за подключение	Предоставление средств	Выпадающие финансирования	Сумма затрачений
1	2	3	4	5	6	7	8	9	10	11	15	17	19	21	23	25	27	29	30	31	32	33	34	35	36	37
Центральная система водоотведения																										
Группа 1. Строительство, реконструкция или модернизация объекта в целях подключения объектов капитального строительства																										
1.1. Строительство новых сетей водоотведения в целях подключения потребителей																										
1.1.1.																										
1.1.2.																										
1.1.3.																										
1.2. Строительство новых объектов центральных систем водоотведения, за исключением сетей водоотведения, в целях подключения потребителей																										
1.2.1.																										
1.2.2.																										
1.3. Увеличение пропускной способности существующих сетей в целях подключения потребителей																										
1.3.1.																										
1.3.2.																										
1.4. Увеличение мощности и производительности существующих объектов центральных систем водоотведения, за исключением сетей водоотведения, в целях подключения потребителей																										
1.4.1.																										
1.4.2.																										
Всего по группе 1										0,00	0,00	0,00										0,00				
Группа 2. Строительство новых объектов центральных систем водоотведения, не связанных с подключением (технологическим присоединением) новых потребителей, в том числе строительство новых объектов капитального строительства																										
2.1 Строительство новых сетей водоотведения																										
2.2 Строительство новых объектов центральных систем водоотведения, за исключением сетей водоотведения																										
2.3 Модернизация и реконструкция существующих сетей водоотведения																										
2.4 Модернизация и реконструкция существующих объектов центральных систем водоснабжения, за исключением сетей водоснабжения																						0				
2.4.1	Замена насоса канализационного в с. Ларичиха КНС №1на Гном 200-25	Обеспечение надежности работы системы водоотведения потребителей	с. Ларичиха КНС №1	подача	м3/час	40	80			245,00	245,0													245,0		
2.4.2	Замена насоса канализационного в р.п. Тальменка КНС «Анисимовский» на насос ПФ 2 65/200.1800-18,5/2-016		р.п. Тальменка КНС «Анисимовский»	подача	м3/час	60	100			490,00		490,0												490,0		
2.4.3	Замена насоса канализационного в р.п. Тальменка КНС «Учительская» на насос ПФ 2 65/200.1800-18,5/2-016		р.п. Тальменка КНС «Учительская»	подача	м3	60	100			490,00				490,0										490,0		
2.4.4	Замена насоса канализационного в с. Новоперуново на Гном 200-25		с. Новоперуново, ул. Лебедева д.21А	подача	м3/час	40	80			245,00						245,0								245,0		
2.4.5	Замена насоса канализационного в с. Озерки на насос ПФ 2 65/200.1800-18,5/2-016		Алтайский край, Тальменский район, примерно 3000 м от с.Озерки по направлению на юг	подача	м3	60	100			490,00							490,0							490,0		
2.4.6	Замена насоса канализационного в с. Озерки на насос ПФ 2 65/200.1800-18,5/2-016		Алтайский край, Тальменский район, примерно 3000 м от с.Озерки по направлению на юг	подача	м3	60	100			490,00									490,0					490,0		
Всего по группе 2										2450,00	245,00	490,00	0,00	490,00	0,00	245,00	490,00	0,00	490,00	0,00	0,00	0,00	0,00	2450,00		
Группа 3. Определение мероприятий, направленных на исключение неисполнения предписаний																										
3.1 Мероприятия. Направленные на исключение неисполнения предписаний																										
Всего по группе 3										0	0	0	0	0	0	0	0	0			0	0	0	0	0	
ИТОГО по программе мероприятий										2450,00	245,00	490,00	0,00	490,00	0,00	245,00	490,00	0,00	490,00	0,00	0,00	0,00	0,00	2450,00	0,00	

Раздел № 8.Перечень документов, относящихся к передаваемому Объекту Соглашения, необходимых для исполнения Соглашения

1. Исполнительная документация Водозаборной скважины № ВБВ-1109 ст. Озерки Тальменского района 125,5м 2018г.
2. Установка аварийной дизельной электростанции контейнерного исполнения (100 кВт) АД100С-Т400-1РПМ5 рабочая документация ВПП 12-002-33 2012 год.
3. Шкаф переключения питания ШПП 200 заводской № 12017966 паспорт ПРЕН.656337.004 ПС
4. Шкаф управления дизельным электроагрегатом АПН 100.1 Заводской № 11127876 Паспорт ПРЕН.656337.004 ПС
5. Инструкция по эксплуатации Электроагрегат дизельный Модели: АД11С-Т400-2Р
6. Исполнительная документация Водозаборной скважины № ВБВ-1084 р.п. Тальменка Тальменского района гл. 125м 2018г.

   Папка № 1:
7. Паспорт водозаборной скважины № б/н п. Тальменка ул. 8- Марта
8. Паспорт эксплуатации скважины на воду № Б-80-69 (восстановлен в 2013 г.)
9. Паспорт эксплуатации скважины на воду №Б-11-70 (восстановлен в 2013 г.)
10. Паспорт эксплуатации скважины на воду № 1-318 (восстановлен в 2013 г.)
11. Паспорт эксплуатации скважины на воду № Б-7-78 Б-11-70 (восстановлен в 2013 г.)
12. Паспорт-эксплуатационной скважины на воду Б-87/80 с. Новоперуново
13. Паспорт-эксплуатационной скважины на воду Б-9/77 с. Кашкарагаиха
14. Паспорт-эксплуатационной скважины на воду АБ-22/97 с. Кашкарагаиха
15. Паспорт-эксплуатационной скважины на воду Б-9/77 к-з Россия, с. Кашкарагаиха, Тальменского района
16. Учетная карточка буровой скважины № 14093
17. Паспорт водозаборной скважины № БР-536
18. Паспорт водозаборной скважины № БР-602
19. Паспорт водозаборной скважины № 493/Д водозабор ДОК после ремонтно-восстановительных работ
20. Учетная карточка буровой скважины № 26725 (8058)
21. Учетная карточка буровой скважины № 24327
22. Учетная карточка буровой скважины № 24326
23. Паспорт водозаборной скважины № 1 НСБИ п. Тальменка
24. Паспорт водозаборной скважины № БР-598 2002 г.
25. Учетная карточка буровой скважины № 11242
26. Учетная карточка буровой скважины № 25990

    Папка № 2:
27. Инструкция по эксплуатации RAS IC 200-IC 270-IC 390
28. Погружные скважинные насосы UNIPUMP серия ECO
29. Руководство по эксплуатации 012.43.00.000.РЭ
30. Мотопомпы PREMIER 50000
31. Насос вибрационный PRORAB
32. Инструкция по эксплуатации Насосные станции PRORAB 8820 № 11280260
33. Скважинный насос making OASIS everywhere
34. «Ручеек-техноприбор-1М»
35. Интрескол дрель шуроповерт ДА-14,4ЭР
36. Интерскол станок заточный Т-200-360
37. Погружной скважинный насос UNIPUMP серия ECO

38. Электронасосы центробежные погружные типа ГНОМ 40/25, руководство по эксплуатации 40ТНП.00.000 РЭ
39. Паспорт на капитально отремонтированный погружной насос ЭЦВ марка наноса 8.40.90
40. Паспорт на капитально отремонтированный погружной насос ЭЦВ марка наноса 6.10.80
41. Паспорт на капитально отремонтированный погружной насос ЭЦВ марка наноса 6.10.110
42. Паспорт на капитально отремонтированный погружной насос ЭЦВ марка наноса 6.10.120
43. Паспорт на капитально отремонтированный погружной насос ЭЦВ марка наноса 6-10-110
44. Паспорт на капитально отремонтированный погружной насос ЭЦВ марка наноса 6.10.50
45. Паспорт на капитально отремонтированный погружной насос ЭЦВ марка наноса 6.10.80
46. Паспорт на капитально отремонтированный погружной насос ЭЦВ марка наноса 8.10.80 № 06520
47. Паспорт на капитально отремонтированный погружной насос ЭЦВ марка наноса 8.10.80 № 06616
48. Паспорт (руководство по эксплуатации) АМТ 3.246.001 ПС, ЭВЦ 6-10-80 (19195)
49. Паспорт (руководство по эксплуатации) АМТ 3.246.001 ПС, ЭВЦ 6-10-80 (14285)
50. Паспорт (руководство по эксплуатации) АМТ 3.246.01. ПС ЭЦВ 8-40-90 АРК (21770)
51. Паспорт (руководство по эксплуатации) АМТ 3.246.001 ПС, ЭВЦ 6-10-80 (09224)

Папка № 3:

52. Паспорт (руководство по эксплуатации) АМТ 3.246.001 ПС, ЭВЦ 6-10-80 (18426)
53. Паспорт (руководство по эксплуатации) АМТ 3.246.001 ПС, ЭВЦ 6-10-80 (03946)
54. Паспорт (руководство по эксплуатации) АМТ 3.246.001 ПС, ЭВЦ 6-10-80 (37732)
55. Паспорт (руководство по эксплуатации) АМТ 3.246.001 ПС, ЭВЦ 6-10-110 (33440)
56. Паспорт (руководство по эксплуатации) АМТ 3.246.001 ПС, ЭВЦ 6-10-80 (31564)
57. Паспорт (руководство по эксплуатации) АМТ 3.246.001 ПС, ЭВЦ 6-10-80 (30499)
58. Паспорт (руководство по эксплуатации) АМТ 3.246.001 ПС, ЭВЦ 6-10-80 (16469)
59. Паспорт (руководство по эксплуатации) АМТ 3.246.001 ПС, ЭВЦ 6-10-80 (16464)
60. Паспорт (руководство по эксплуатации) АМТ 3.246.001 ПС, ЭВЦ 6-10-80 (36898)
61. Паспорт (руководство по эксплуатации) АМТ 3.246.001 ПС, ЭВЦ 6-10-80 (36918)
62. Паспорт (руководство по эксплуатации) АМТ 3.246.001 ПС, ЭВЦ 8-15100 (21293)
63. Паспорт (руководство по эксплуатации) АМТ 3.246.001 ПС, ЭВЦ 6-10-80 (32907)
64. Паспорт (руководство по эксплуатации) АМТ 3.246.001 ПС, ЭВЦ 6-10-80 (02298)
65. Паспорт (руководство по эксплуатации) АМТ 3.246.001 ПС, ЭВЦ 6-10-110 (03850)
66. Паспорт (руководство по эксплуатации) АМТ 3.246.001 ПС, ЭВЦ 6-10-80 (32859)

Раздел № 9. Значения долгосрочных параметров регулирования деятельности Концессионера

N п. п.	Наименование расхода	Базовый уровень операционных расходов, тыс.руб	
		Водоснабжение	Водоотведение
1	2	3	4
1.	Производственные расходы, в том числе	13089,30	4501,18
1.1	Расходы на приобретение сырья и материалов и их хранение	1120,00	179,47
1.2	Расходы на оплату труда и отчисления на социальные нужды основного производственного персонала	9374,40	3281,04
1.3	Расходы на оплату работ и услуг выполняемые сторонними организациями	782,90	1010,67
1.4	Прочие производственные расходы	1708,00	-
2.	Ремонтные расходы	3671,80	96
3.	Административные расходы	4999,30	1102,81
	ИТОГО базовый уровень операционных расходов	21760,40	5699,99

Водоснабжение

	Период действия										
	Ед. изм.	2020	2021	2022	2023	2024	2025	2026	2027	2028	2029
Индекс эффективности операционных расходов водоснабжения		1	1	1	1	1	1	1	1	1	1
Нормативный уровень прибыли	%	1,48	1,44	1,40	1,36	1,32	1,28	1,24	1,20	1,17	1,13
Доля потерь воды в централизованных системах водоснабжения при транспортировке в общем объеме воды, поданной в водопроводную сеть	%	14,66	14,66	14,66	14,66	14,66	14,66	14,66	14,66	14,66	14,66
Удельный расход электрической энергии, потребляемой в технологическом процессе подготовки питьевой воды на единицу объема воды, отпускаемой в сеть	кВт.ч /м^3	1,23	1,23	1,23	1,23	1,23	1,23	1,23	1,23	1,23	1,23
количество перерывов в подаче воды, зафиксированных в местах исполнения обязательств организацией, осуществляющей холодное водоснабжение, по подаче холодной воды, возникших в результате аварий, повреждений и иных технологических нарушений на объектах централизованной системы холодного водоснабжения, принадлежащих организации, осуществляющей холодное водоснабжение, в расчете на протяженность водопроводной сети в год.	шт./ км	0,8	0,8	0,8	0,8	0,8	0,8	0,8	0,8	0,8	0,8
доля проб питьевой воды, подаваемой с источников водоснабжения, водопроводных станций или иных объектов централизованной системы водоснабжения в распределительную водопроводную сеть, не соответствующих установленным требованиям, в общем объеме проб, отобранных по результатам производственного контроля качества питьевой воды	%	0	0	0	0	0	0	0	0	0	0
доля проб питьевой воды в распределительной водопроводной сети, не соответствующих установленным требованиям, в общем объеме проб, отобранных по результатам производственного контроля качества питьевой воды	%	10,8	10,8	10,8	10,8	10,8	10,8	10,8	10,8	10,8	10,8

Водоотведение

	Период действия									
	Ед. изм.	2020	2021	2022	2023	2024	2025	2026	2027	2028	2029
Индекс эффективности операционных расходов водоотведения %		1	1	1	1	1	1	1	1	1	1
Нормативный уровень прибыли	%	3,81	3,71	3,60	3,50	3,40	3,31	3,22	3,12	3,04	2,95
Удельный расход электрической энергии, потребляемой в технологическом процессе водоотведения	кВт.ч / $м^3$.	0,7	0,7	0,7	0,7	0,7	0,7	0,7	0,7	0,7	0,7
количество аварий и засоров в расчете на протяженность канализационной сети в год	шт.	0,4	0,4	0,4	0,4	0,4	0,4	0,4	0,4	0,4	0,4
доля сточных вод, не подвергающихся очистке, в общем объеме сточных вод, сбрасываемых в централизованные общесплавные или бытовые системы водоотведения	%	0	0	0	0	0	0	0	0	0	0
доля поверхностных сточных вод, не подвергающихся очистке, в общем объеме поверхностных сточных вод, принимаемых в централизованную ливневую систему водоотведения	%	0	0	0	0	0	0	0	0	0	0
доля проб сточных вод, не соответствующих установленным нормативам допустимых сбросов, лимитам на сбросы, рассчитанная применительно к видам централизованных систем водоотведения раздельно для централизованной общесплавной (бытовой) и централизованной ливневой систем водоотведения	%	0	0	0	0	0	0	0	0	0	0

Раздел № 10. Задание, которое предполагается осуществить в течение всего срока действия Соглашения.

Настоящее Задание сформировано на основании утвержденных схем водоснабжения и водоотведения, границ планируемых зон размещения объектов централизованных систем холодного водоснабжения и водоотведения, а также на основании данных прогноза потребления питьевой воды, количества и состава сточных вод.

Достижение целевых показателей развития систем водоснабжения и водоотведения на территории Тальменского района и выполнение задач по созданию и (или) обеспечению необходимого уровня мощности систем водоснабжения и водоотведения обеспечит полное удовлетворение потребностей населенных пунктов Тальменского района в услугах по водоснабжению и водоотведению

1. Достижение целевых показателей указанных в разделе 11 приложения к Соглашению.
2. Необходимая мощность (нагрузка) водопроводных сетей, канализационных сетей и сооружений на них.

В целях обеспечения бесперебойного водоснабжения и водоотведения концессионер обязан обеспечить к окончанию срока Соглашения следующую нагрузку на системы водоснабжения и водоотведения:

2.1.Система водоснабжения

№ п/п	Зоны размещения объектов централизованных систем холодного водоснабжения	Необходимая мощность (нагрузка) в точках поставки (приема), куб. м/сутки	Необходимая мощность (нагрузка) в точках подачи и подключения (технологического присоединения), куб. м/сутки
1	р.п. Тальменка	808,56	808,56
2	с. Лушниково	11,28	11,28
3	с. Озерки	364,56	364,56
4	ст. Воронежско-Молодежная	8,4	8,4
5	с. Ларичиха	170,4	170,4
6	с. Шишкино	56,64	56,64
7	с. Шадринцево	14,88	14,88
8	с. Кашкарагаиха	9,36	9,36
9	с. Новотроицк	12,96	12,96
10	с. Новоперуново	162	162
11	пос. Среднесибирский	152,16	152,16
12	ст. Озерки	96,72	96,72
13	с. Анисимово	104,88	104,88
14	с. Казанцево	32,16	32,16

15	с. Луговое	34,32	34,32
18	с. Курочкино	72,24	72,24

2.2.Система водоотведения

№ п/п	Зоны размещения объектов централизованных систем водоотведения	Необходимая мощность (нагрузка) в точках поставки (приема), $м^3$/сутки	Необходимая мощность (нагрузка) в точках подачи и подключения (технологического присоединения), $м^3$/сутки
1	р.п. Тальменка	92,4	92,4
2	с. Озерки	124,08	124,08
3	с. Ларичиха	3,84	3,84
4	с. Новоперуново	15,84	15,84
5	пос. Среднесибирский	19,44	19,44

Раздел № 11.Плановые значения показателей надежности, энергетической эффективности Объекта Соглашения

Водоснабжение

№ п/п	Наименование целевого показателя	Данные, используемые для измерения	Ед. изм.	План										
				2019	2020	2021	2022	2023	2024	2025	2026	2027	2028	2029
1	2	3	4	10	11	12	13	14	15	16	17	18		19
		Холодное водоснабжение												
1	Показатели качества питьевой воды	доля проб питьевой воды, подаваемой с источников водоснабжения, водопроводных станций или иных объектов централизованной системы водоснабжения в распределительную водопроводную сеть, не соответствующих установленным требованиям, в общем объеме проб, отобранных по результатам производственного контроля качества питьевой воды	%	0,0	0,0	0,0	0,0	0,0	0,0	0,0	0,0	0,0	0,0	0,0
		количество проб питьевой воды, отобранных по результатам производственного контроля, не соответствующих установленным требованиям	шт.	0	0	0	0	0	0	0	0	0	0	0
		общее количество отобранных проб.	шт.	82	82	82	82	82	82	82	82	82	82	82

		доля проб питьевой воды в распределительной водопроводной сети, не соответствующих установленным требованиям, в общем объеме проб, отобранных по результатам производственного контроля качества питьевой воды.	%	10,8	10,8	10,8	10,8	10,8	10,8	10,8	10,8	10,8	10,8	10,8
		количество проб питьевой воды в распределительной водопроводной сети, отобранных по результатам производственного контроля качества питьевой воды, не соответствующих установленным требованиям	шт.	66	66	66	66	66	66	66	66	66	66	66
		общее количество отобранных проб.	шт.	609	609	609	609	609	609	609	609	609	609	609
2	Показатель надежности и бесперебойности систем централизованного холодного водоснабжения	количество перерывов в подаче воды, зафиксированных в местах исполнения обязательств организацией, осуществляющей холодное водоснабжение, по подаче холодной воды, возникших в результате аварий, повреждений и иных технологических нарушений на объектах централизованной системы холодного водоснабжения, принадлежащих организации, осуществляющей холодное водоснабжение	шт./ км.	0,8	0,8	0,8	0,8	0,8	0,8	0,8	0,8	0,8	0,8	0,8

		количество перерывов в подаче воды, зафиксированных в определенных договором холодного водоснабжения, единым договором водоснабжения и водоотведения или договором транспортировки холодной воды местах исполнения обязательств организации, осуществляющей холодное водоснабжение по подаче холодной воды, определенных в соответствии с указанными договорами, произошедших в результате аварий, повреждений и иных технологических нарушений на объектах централизованной системы холодного водоснабжения, принадлежащих организации, осуществляющей холодное водоснабжение	ед.	254	254	254	254	254	254	254	254	254	254	254
		протяженность водопроводной сети	км	330,15	330,15	330,15	330,15	330,15	330,15	330,15	330,15	330,15	330,15	330,15
3	Показатели энергетической эффективности	доля потерь воды в централизованных системах водоснабжения при транспортировке в общем объеме воды, поданной в водопроводную сеть	%	14,66	14,66	14,66	14,66	14,66	14,66	14,66	14,66	14,66	14,66	14,66
		объем потерь воды в централизованных системах водоснабжения при ее транспортировке	$м^3$	112948,32	112948,32	112948,32	112948,32	112948,32	112948,32	112948,32	112948,32	112948,32	112948,32	112948,32
		общий объем воды, поданной в водопроводную сеть	$м^3$	770795,54	770795,54	770795,54	770795,54	770795,54	770795,54	770795,54	770795,54	770795,54	770795,54	770795,54

		удельный расход электрической энергии, потребляемой в технологическом процессе подготовки питьевой воды, на единицу объема воды, отпускаемой в сеть	кВт.ч/м^3	1,23	1,23	1,23	1,23	1,23	1,23	1,23	1,23	1,23	1,23	1,23
		общее количество электрической энергии, потребляемой в технологическом процессе подготовки питьевой воды	кВт.ч	947815,87	947815,87	947815,87	947815,87	947815,87	947815,87	947815,87	947815,87	947815,87	947815,87	947815,87
		общий объем питьевой воды, в отношении которой осуществляется водоподготовка	м^3	770795,54	770795,54	770795,54	770795,54	770795,54	770795,54	770795,54	770795,54	770795,54	770795,54	770795,54
Водоотведение														
1	Показатели качества очистки сточных вод	доля сточных вод, не подвергающихся очистке, в общем объеме сточных вод, сбрасываемых в централизованные общесплавные или бытовые системы водоотведения (в процентах)	%	0,0	0,0	0,0	0,0	0,0	0,0	0,0	0,0	0,0	0,0	0,0
		объем сточных вод, не подвергшихся очистке	м^3	0	0	0	0	0	0	0	0	0	0	0
		общий объем сточных вод, сбрасываемых в централизованные общесплавные или бытовые системы водоотведения	м^3	93296,06	93296,06	93296,06	93296,06	93296,06	93296,06	93296,06	93296,06	93296,06	93296,06	93296,06
		доля поверхностных сточных вод, не подвергающихся очистке, в общем объеме поверхностных сточных вод, принимаемых в централизованную ливневую систему водоотведения (в процентах)	%	0,0	0,0	0,0	0,0	0,0	0,0	0,0	0,0	0,0	0,0	0,0

		объем поверхностных сточных вод, не подвергшихся очистке	$м^3$	0	0	0	0	0	0	0	0	0	0	0
		общий объем поверхностных сточных вод, принимаемых в централизованную ливневую систему водоотведения	$м^3$	0	0	0	0	0	0	0	0	0	0	0
		доля проб сточных вод, не соответствующих установленным нормативам допустимых сбросов, лимитам на сбросы, рассчитанная применительно к видам централизованных систем водоотведения раздельно для централизованной общесплавной (бытовой) и централизованной ливневой систем водоотведения	%	0,0	0,0	0,0	0,0	0,0	0,0	0,0	0,0	0,0	0,0	0,0
		количество проб сточных вод, не соответствующих установленным нормативам допустимых сбросов, лимитам на сбросы	шт.	0	0	0	0	0	0	0	0	0	0	0
		общее количество проб сточных вод	шт.	0	0	0	0	0	0	0	0	0	0	0
2	Показатель надежности и бесперебойности водоотведения	удельное количество аварий и засоров в расчете на протяженность канализационной сети в год	шт./км	0,4	0,4	0,4	0,4	0,4	0,4	0,4	0,4	0,4	0,4	0,4
		количество аварий и засоров на канализационных сетях	шт.	11	11	11	11	11	11	11	11	11	11	11
		протяженность канализационных сетей	км	24,72	24,72	24,72	24,72	24,72	24,72	24,72	24,72	24,72	24,72	24,72
3	Целевые показатели энергетической эффективности	удельный расход электрической энергии, потребляемой в технологическом процессе очистки сточных вод, на единицу объема	$кВт.ч/м^3$	0,7	0,7	0,7	0,7	0,7	0,7	0,7	0,7	0,7	0,7	0,7

		очищаемых сточных вод												
		общее количество электрической энергии, потребляемой в технологическом процессе очистки сточных вод	кВт.ч	65307,75	65307,75	65307,75	65307,75	65307,75	65307,75	65307,75	65307,75	65307,75	65307,75	65307,75
		общий объем сточных вод, подвергающихся очистке	$м^3$	93296,06	93296,06	93296,06	93296,06	93296,06	93296,06	93296,06	93296,06	93296,06	93296,06	93296,06
		удельный расход электрической энергии, потребляемой в технологическом процессе транспортировки сточных вод, на единицу объема транспортируемых сточных вод подвергающихся очистке	кВт.ч/ $м^3$	0,7	0,7	0,7	0,7	0,7	0,7	0,7	0,7	0,7	0,7	0,7
		общее количество электрической энергии, потребляемой в технологическом процессе	кВт.ч	65307,75	65307,75	65307,75	65307,75	65307,75	65307,75	65307,75	65307,75	65307,75	65307,75	65307,75
		общий объем транспортируемых сточных вод	$м^3$	93296,06	93296,06	93296,06	93296,06	93296,06	93296,06	93296,06	93296,06	93296,06	93296,06	93296,06

Раздел № 12. Сведения конфиденциального характера

Стороны обязаны сохранять конфиденциальность информации, полученной в ходе исполнения настоящего Соглашения.

Передача конфиденциальной информации третьим лицам, опубликование или иное разглашение такой информации может осуществляться только с письменного согласия Сторон, независимо от причины прекращения настоящего Соглашения.

Стороны не несут ответственности в случае передачи ими информации государственным органам, имеющим право ее затребовать в соответствии с законодательством Российской Федерации, если предварительно одна из Сторон уведомит другую Сторону об обращении за информацией соответствующих государственных органов.

Каждая Сторона настоящим гарантирует, что на дату вступления в силу настоящего Соглашения ни она сама, ни ее должностные лица или работники не предлагали, не обещали, не предоставляли, не разрешали, не требовали и не принимали каких-либо неправомерных денежных или иных преимуществ какого-либо рода (и не создавали впечатления, что они совершат или могут совершить подобные действия когда-либо в будущем), каким-либо образом связанных с Соглашением.

Стороны обязуются в связи с настоящим Соглашением в течение всего срока его действия и после его истечения соблюдать указанные ниже положения, а также обязуются принять разумные меры для обеспечения их соблюдения своими работниками, агентами и иными третьими лицами, находящимися под их контролем или определяющим влиянием.

Сведениями конфиденциального характера признается следующая информация:

- персональные данные работников Концессионера;
- сведения о дебиторах Концессионера;
- сведения о кредиторах Концессионера;
- данные бухгалтерского и налогового учета, за исключением общедоступной информации;
- бюджеты доходов и расходов Концессионера;
- методы организации производственной работы Концессионера;
- иная информация, отнесенная в соответствии с требованиями действующего законодательства к сведениям конфиденциального характера.

Раздел № 13. Порядок и условия возмещения расходов Сторон, связанных с досрочным расторжением Соглашения

1. Возмещение расходов Концессионера, связанных с досрочным расторжением настоящего Соглашения по инициативе и (или) вине Концедента и не возмещенных ему на момент такого расторжения, осуществляется Концедентом в соответствии с разделом 15 настоящего Соглашения в следующем порядке:

a. В течение 1 (одного) календарного года с момента досрочного расторжения настоящего Соглашения Концессионер направляет в адрес Концедента письменное обращение с приложением документов, подтверждающих наличие фактически понесенных Концессионером экономически обоснованных расходов по реконструкции (модернизации) имущества, входящего в состав Объекта Соглашения, не возмещенных ему на момент досрочного расторжения настоящего Соглашениям за счет оказания услуг по регулируемым ценам (тарифам).

b. Экономически обоснованные расходы определяются Концессионером как разница между расходами на реконструкцию (модернизацию) имущества, входящего в состав Объекта Соглашения, предусмотренными установленными на долгосрочный период регулирования тарифами, и фактически понесенными Концессионером расходами на момент досрочного расторжения Соглашения. Стороны обязаны учитывать, что расходы на реконструкцию (модернизацию) имущества, входящего в состав Объекта Соглашения, приняты управлением Алтайского края по государственному регулированию цен и тарифов на долгосрочный период регулирования с учетом календарной разбивки по полугодиям, в связи с чем период выполнения финансовых обязательств по реконструкции (модернизации) имущества, входящего в состав Объекта Соглашения, в соответствии с утвержденной инвестиционной программой (календарный год) может не соответствовать (не соответствует) периоду возврата финансовых вложений за счет выручки от реализации оказания услуг по регулируемым ценам (тарифам) с учетом установленных надбавок к ценам (тарифам) (с 1 июля текущего года – реализации инвестиционной программы).

c. Концедент в течение 30 (тридцати) календарных дней с момента получения обращения Концессионера обязан принять решение о возмещении экономически обоснованных расходов Концессионера на реконструкцию (модернизацию) имущества, входящего в состав Объекта Соглашения (далее – решение о возмещении), либо мотивированное решение об отказе в таком возмещении (далее – решение об отказе).

d. При принятии решения о возмещении Концедентом учитывается обстоятельство наличия либо отсутствия в бюджете муниципального образования Тальменского района Алтайского края бюджетных ассигнований. В случае отсутствия на момент принятия Концедентом решения о возмещении в бюджете муниципального образования Тальменского района Алтайского края указанных бюджетных ассигнований Концедент отражает данное обстоятельство, а также обязательство по обеспечению включения таких бюджетных ассигнований в бюджет муниципального образования Тальменский район Алтайского края на следующий календарный год в принимаемом решении о возмещении и обеспечивает внесение представительным органом муниципального образования Тальменский район Алтайского края соответствующих изменений в муниципальный правовой акт о бюджете муниципального образования Тальменский район Алтайского края.

e. Возмещение Концессионеру расходов осуществляется на основании принятого Концедентом решения о возмещении за счет бюджета Тальменского района Алтайского края путем безналичного перечисления денежных средств на расчетный счет Концессионера.

В случае наличия на момент принятия Концедентом решения о возмещении в бюджете муниципального образования Тальменский район Алтайского края бюджетных ассигнований на возмещение недополученных доходов соответствующим организациям возмещение Концессионеру расходов осуществляется Концедентом в течение 90 (девяноста) календарных дней с момента принятия решения о возмещении.

В случае отсутствия на момент принятия Концедентом решения о возмещении в бюджете муниципального образования Тальменский район Алтайского края бюджетных ассигнований на возмещение недополученных доходов соответствующим организациям возмещение Концессионеру расходов осуществляется Концедентом в течение календарного года, следующего за годом принятия решения о возмещении (года, в котором заложены соответствующие бюджетные ассигнования).

По соглашению Сторон срок выплаты расходов может быть увеличен.

f. В случае принятия решения об отказе в возмещении указанных расходов Концессионера и недостижения взаимного согласия в ходе совместных переговоров, разрешение споров между Сторонами осуществляется в соответствии с разделом 17 настоящего Соглашения.

g. Принятое Концедентом решение протоколируется и опубликовывается на его официальном сайте.

h. Концессионер не вправе требовать возмещения убытков

Концедентом, если они возникли по вине Концессионера в результате неисполнения (ненадлежащего исполнения) обязательств Концессионеромпо настоящему Соглашению.

i. Требования к Третьей стороне о возмещении недополученных доходов, экономически обоснованных расходов Концессионера, подлежащих возмещению за счет средств бюджета Алтайского края, могут быть предъявлены только при доказанности факта возникновения таких недополученных доходов, экономически обоснованных расходов Концессионера в результате незаконных действий (бездействия) Третьей стороны.

2. Возмещение расходов Концедента, связанных с досрочным расторжением настоящего Соглашения по инициативе и (вине) Концессионера, осуществляется Концессионером в следующем порядке:

a. В течение 1 (одного) календарного года с момента досрочного расторжения настоящего Соглашения Концедент направляет в адрес Концессионера письменную претензию о возмещении расходов с приложением первичных документов, подтверждающих фактически понесенные Концедентом в результате досрочного расторжения настоящего Соглашения расходы.

b. В целях признания фактически понесенных расходов экономически обоснованными Стороны руководствуются нормативными правовыми актами Правительства Российской Федерации в сфере государственного регулирования цен (тарифов).

c. Концессионер в течение 30 (тридцати) календарных дней с момента получения письменной претензии Концедента обязан принять решение о возмещении расходов Концедента, понесенных им в результате досрочного расторжения настоящего Соглашения, либо мотивированное решение об отказе в таком возмещении.

d. Возмещение расходов осуществляется за счет собственных средств Концессионера путем безналичного перечисления денежных средств на расчетный счет Концедента. Сроки возмещения расходов не могут превышать 90 (девяносто) календарных дней с момента принятия Концессионером соответствующего решения.

e. В случае принятия решения об отказе в возмещении расходов Концедента и недостижения взаимного согласия в ходе совместных переговоров, разрешение споров между Сторонами осуществляется в соответствии с разделом 17 настоящего Соглашения.

Раздел № 14. Копии документов, подтверждающие факт или обстоятельство возникновения прав на не зарегистрированное имущество у Концедента.

р.п. Тальменка

УТВЕРЖДЕНА
постановлением Правительства
Российской Федерации
от 24 ноября 2005г. №698

Кому *Администрации Тальменского района Алтайского края*
(наименование застройщика Ф.И.О. – для граждан)
Алтайский край, Тальменский район, р.п.Тальменка, ул.Куйбышева, дом 94
полное наименование организации – для юр. лиц)
его почтовый индекс и адрес

Разрешение № RU 22547101-22
на ввод объекта в эксплуатацию

1. РОССИЙСКАЯ ФЕДЕРАЦИЯ
(полное наименование исполнительного органа,
АДМИНИСТРАЦИЯ ТАЛЬМЕНСКОГО ПОССОВЕТА
ТАЛЬМЕНСКОГО РАЙОНА АЛТАЙСКОГО КРАЯ
выдавшего разрешение на строительство)

Руководствуясь статьей 55 Градостроительного кодекса Российской Федерации, разрешает ввод в эксплуатацию реконструированного, отремонтированного, построенного объекта капитального строительства (ненужное зачеркнуть)
Скважина АБ-137-90 по адресу: Алтайский край, Тальменский район, рабочий поселок Тальменка, ул.Большевистская (водозабор центральный)
(наименование объекта капитального строительства в соответствии с проектной документацией)

Расположенного по адресу *ул.Большевистская рабочий поселок Тальменка, Тальменский район, Алтайский край*
(полный адрес объекта капитального строительства с указанием субъекта Российской Федерации, административного района и т.д. или строительный адрес)

2. Сведения об объекте капитального строительства

Наименование показателя	Ед. измерения	По проекту	Фактически
I. Общие показатели вводимого в эксплуатацию объекта.			
Скважина	шт	1	1

IV. Стоимость строительства

Стоимость объекта всего – 28,000 в базовых ценах 2001г. тыс. руб.
В том числе
строительно-монтажных работ - 28,000 в базовых ценах 2001г. тыс. руб.

Глава Тальменского поссовета
Тальменского района Алтайского края _____ В.В. Пантилеев
(должность уполномоченного лица осуществляющего выдачу разрешения на ввод объекта в эксплуатацию) (подпись) (расшифровка подписи)

« 10 » июля 200 6 г.

УТВЕРЖДЕНА
постановлением Правительства
Российской Федерации
от 24 ноября 2005г. №698

Кому *Администрации Тальменского района Алтайского края*
(наименование застройщика Ф.И.О. – для граждан,
Алтайский край, Тальменский район, р.п.Тальменка, ул.Куйбышева, дом 94
полное наименование организации – для юр. лиц
его почтовый индекс и адрес

Разрешение № RU 22547101-21

на ввод объекта в эксплуатацию

1. РОССИЙСКАЯ ФЕДЕРАЦИЯ
(полное наименование исполнительного органа,
АДМИНИСТРАЦИЯ ТАЛЬМЕНСКОГО ПОССОВЕТА ТАЛЬМЕНСКОГО РАЙОНА АЛТАЙСКОГО КРАЯ
выдавшего разрешение на строительство)

Руководствуясь статьей 55 Градостроительного кодекса Российской Федерации, разрешает ввод в эксплуатацию ~~реконструированного~~, ~~отремонтированного~~, построенного объекта капитального строительства (ненужное зачеркнуть)

Скважина по адресу: Алтайский край, Тальменский район, рабочий поселок Тальменка, ул. Мичурина
(наименование объекта капитального строительства в соответствии с проектной документацией)

Расположенного по адресу *ул. Мичурина, рабочий поселок Тальменка, Тальменский район, Алтайский край*
(полный адрес объекта капитального строительства с указанием субъекта Российской Федерации, административного района и т.д. или строительный адрес)

2. Сведения об объекте капитального строительства

Наименование показателя	Ед. измерения	По проекту	Фактически
I. Общие показатели вводимого в эксплуатацию объекта.			
Скважина	шт	1	1

IV. Стоимость строительства

Стоимость объекта всего – 28,000 в базовых ценах 2001г. тыс. руб.
В том числе
строительно-монтажных работ - 28,000 в базовых ценах 2001г. тыс. руб.

Глава Тальменского поссовета Тальменского района Алтайского края — (подпись) — В.В. Пантилеев (расшифровка подписи)
(должность уполномоченного лица осуществляющего выдачу разрешения на ввод объекта в эксплуатацию)

«10» июля 2006 г.

УТВЕРЖДЕНА
постановлением Правительства
Российской Федерации
от 24 ноября 2005г. №698

Кому *Администрации Тальменского района Алтайского края*
(наименование застройщика Ф.И.О. – для граждан)
Алтайский край, Тальменский район, р.п.Тальменка, ул.Куйбышева, дом 94
полное наименование организации – для юр. лиц
его почтовый индекс и адрес

Разрешение № RU 22547101-20

на ввод объекта в эксплуатацию

1. РОССИЙСКАЯ ФЕДЕРАЦИЯ
(полное наименование исполнительного органа,
АДМИНИСТРАЦИЯ ТАЛЬМЕНСКОГО ПОССОВЕТА
ТАЛЬМЕНСКОГО РАЙОНА АЛТАЙСКОГО КРАЯ
выдавшего разрешение на строительство)

Руководствуясь статьей 55 Градостроительного кодекса Российской Федерации, разрешает ввод в эксплуатацию ~~реконструированного, отремонтированного~~, построенного объекта капитального строительства (ненужное зачеркнуть)

Скважина по адресу: Алтайский край, Тальменский район, рабочий поселок Тальменка, ул.Залесовская 16а
(наименование объекта капитального строительства в соответствии с проектной документацией)

Расположенного по адресу *ул. Залесовская 16а рабочий поселок Тальменка,Тальменский район,*
(полный адрес объекта капитального строительства с указанием
Алтайский край
субъекта Российской Федерации, административного района и т.д. или строительный адрес)

2. Сведения об объекте капитального строительства

Наименование показателя	Ед. измерения	По проекту	Фактически
I. Общие показатели вводимого в эксплуатацию объекта.			
Скважина	шт	1	1

IV. Стоимость строительства

Стоимость объекта всего – 28,000 в базовых ценах 2001г. тыс. руб.
В том числе
строительно-монтажных работ - 28,000 в базовых ценах 2001г. тыс. руб.

Глава Тальменского поссовета
Тальменского района Алтайского края (подпись) В.В. Пантилеев
(должность уполномоченного лица осуществляющего выдачу разрешения на ввод объекта в эксплуатацию) (расшифровка подписи)

« *10* » *июля* 200 *6* г.

УТВЕРЖДЕНА
постановлением Правительства
Российской Федерации
от 24 ноября 2005г. №698

Кому *Администрации Тальменского района Алтайского края*
(наименование застройщика, Ф.И.О. – для граждан)

Алтайский край, Тальменский район, р.п.Тальменка, ул.Куйбышева, дом 94
полное наименование организации – для юр. лиц

его почтовый индекс и адрес

Разрешение № RU 22547101-19

на ввод объекта в эксплуатацию

1. РОССИЙСКАЯ ФЕДЕРАЦИЯ
(полное наименование исполнительного органа,
АДМИНИСТРАЦИЯ ТАЛЬМЕНСКОГО ПОССОВЕТА
ТАЛЬМЕНСКОГО РАЙОНА АЛТАЙСКОГО КРАЯ
выдавшего разрешение на строительство)

Руководствуясь статьей 55 Градостроительного кодекса Российской Федерации, разрешает ввод в эксплуатацию ~~реконструированного, отремонтированного~~, построенного объекта капитального строительства (ненужное зачеркнуть)

Скважина по адресу: Алтайский край, Тальменский район, рабочий поселок Тальменка, ул.Анисимовская (водозабор Анисимовский)
(наименование объекта капитального строительства в соответствии с проектной документацией)

Расположенного по адресу *ул. Анисимовская рабочий поселок Тальменка, Тальменский район, Алтайский край*
(полный адрес объекта капитального строительства с указанием субъекта Российской Федерации, административного района и т.п., или строительный адрес)

2. Сведения об объекте капитального строительства

Наименование показателя	Ед. измерения	По проекту	Фактически
I. Общие показатели вводимого в эксплуатацию объекта.			
Скважина	шт	1	1

IV. Стоимость строительства

Стоимость объекта всего – 28.000 в базовых ценах 2001г. тыс. руб.
В том числе
строительно-монтажных работ - 28.000 в базовых ценах 2001г. тыс. руб.

Глава Тальменского поссовета Тальменского района Алтайского края **В.В. Паттилеев**
(должность уполномоченного лица осуществляющего выдачу разрешения на ввод объекта в эксплуатацию) (подпись) (расшифровка подписи)

« *10* » *июля* 200 *6* г.

УТВЕРЖДЕНА
постановлением Правительства
Российской Федерации
от 24 ноября 2005г. №698

Кому *Администрации Тальменского района Алтайского края*
(наименование застройщика Ф.И.О. – для граждан,
Алтайский край, Тальменский район, р.п.Тальменка, ул.Куйбышева, дом 94
полное наименование организации – для юр. лиц
его почтовый индекс и адрес

Разрешение № RU 22547101-18

на ввод объекта в эксплуатацию

1. РОССИЙСКАЯ ФЕДЕРАЦИЯ
(полное наименование исполнительного органа,
АДМИНИСТРАЦИЯ ТАЛЬМЕНСКОГО ПОССОВЕТА ТАЛЬМЕНСКОГО РАЙОНА АЛТАЙСКОГО КРАЯ
выдавшего разрешение на строительство)

Руководствуясь статьей 55 Градостроительного кодекса Российской Федерации, разрешает ввод в эксплуатацию ~~реконструированного, отремонтированного~~, построенного объекта капитального строительства (ненужное зачеркнуть)

Скважина по адресу: Алтайский край, Тальменский район, рабочий поселок Тальменка, ул. 8 Марта
(наименование объекта капитального строительства в соответствии с проектной документацией)

Расположенного по адресу *ул. 8 Марта рабочий поселок Тальменка,Тальменский район, Алтайский край*
(полный адрес объекта капитального строительства с указанием субъекта Российской Федерации, административного района и т.д. или строительный адрес)

2. Сведения об объекте капитального строительства

Наименование показателя	Ед. измерения	По проекту	Фактически
I. Общие показатели вводимого в эксплуатацию объекта.			
Скважина	шт	1	1

IV. Стоимость строительства

Стоимость объекта всего – 28,000 в базовых ценах 2001г. тыс. руб.
В том числе
строительно-монтажных работ - 28,000 в базовых ценах 2001г. тыс. руб.

Глава Тальменского поссовета Тальменского района Алтайского края (подпись) **В.В. Пантилеев**
(должность уполномоченного лица осуществляющего выдачу разрешения на ввод объекта в эксплуатацию) (расшифровка подписи)

« *10* » *июля* 200 *6* г.

УТВЕРЖДЕНА
постановлением Правительства
Российской Федерации
от 24 ноября 2005г. №698

Кому *Администрации Тальменского района Алтайского края*
(наименование застройщика Ф.И.О. – для граждан,
Алтайский край, Тальменский район, р.п.Тальменка, ул.Куйбышева, дом 94
полное наименование организации – для юр. лиц
его почтовый индекс и адрес

Разрешение № RU 22547101-17

на ввод объекта в эксплуатацию

1. РОССИЙСКАЯ ФЕДЕРАЦИЯ
(полное наименование исполнительного органа,
АДМИНИСТРАЦИЯ ТАЛЬМЕНСКОГО ПОССОВЕТА
ТАЛЬМЕНСКОГО РАЙОНА АЛТАЙСКОГО КРАЯ
выдавшего разрешение на строительство)

Руководствуясь статьей 55 Градостроительного кодекса Российской Федерации, разрешает ввод в эксплуатацию ~~реконструированного~~, ~~отремонтированного~~, построенного объекта капитального строительства (ненужное зачеркнуть)

Скважина по адресу: Алтайский край, Тальменский район, рабочий поселок Тальменка, ул.30 лет ВЛКСМ (водозабор центральный)
(наименование объекта капитального строительства в соответствии с проектной документацией)

Расположенного по адресу *ул. 30 лет ВЛКСМ, рабочий поселок Тальменка, Тальменский район,*
(полный адрес объекта капитального строительства с указанием
Алтайский край
субъекта Российской Федерации, административного района и т.д. или строительный адрес)

2. Сведения об объекте капитального строительства

Наименование показателя	Ед. измерения	По проекту	Фактически
I. Общие показатели вводимого в эксплуатацию объекта.			
Скважина	шт	1	1

IV. Стоимость строительства

Стоимость объекта всего – 28,000 в базовых ценах 2001г. тыс. руб.

В том числе
строительно-монтажных работ - 28,000 в базовых ценах 2001г. тыс. руб.

Глава Тальменского поссовета Тальменского района Алтайского края (подпись) **В.В. Пантилеев**
(должность уполномоченного лица осуществляющего выдачу разрешения на ввод объекта в эксплуатацию) (расшифровка подписи)

« *10* » *июля* 200 *6* г.

УТВЕРЖДЕНА
постановлением Правительства
Российской Федерации
от 24 ноября 2005г. №698

Кому *Администрации Тальменского района Алтайского края*
(наименование застройщика - Ф.И.О. – для граждан;
Алтайский край, Тальменский район, р.п.Тальменка, ул.Куйбышева, дом 94
полное наименование организации – для юр. лиц;

его почтовый индекс и адрес

Разрешение № RU 22547101-16

на ввод объекта в эксплуатацию

1. РОССИЙСКАЯ ФЕДЕРАЦИЯ
(полное наименование исполнительного органа,
АДМИНИСТРАЦИЯ ТАЛЬМЕНСКОГО ПОССОВЕТА
ТАЛЬМЕНСКОГО РАЙОНА АЛТАЙСКОГО КРАЯ
выдавшего разрешение на строительство)

Руководствуясь статьей 55 Градостроительного кодекса Российской Федерации, разрешает ввод в эксплуатацию реконструированного, отремонтированного, построенного объекта капитального строительства (ненужное зачеркнуть)
Водонапорная башня V10м2 по адресу: Алтайский край, Тальменский район, рабочий поселок Тальменка, ул.Мичурина
(наименование объекта капитального строительства в соответствии с проектной документацией)

Расположенного по адресу *ул. Мичурина рабочий поселок Тальменка,Тальменский район,*
(полный адрес объекта капитального строительства с указанием
Алтайский край
субъекта Российской Федерации, административного района и т.д. или строительный адрес)

2. Сведения об объекте капитального строительства

Наименование показателя	Ед. измерения	По проекту	Фактически
I. Общие показатели вводимого в эксплуатацию объекта.			
Водонапорная башня V10м2	шт	1	1

IV. Стоимость строительства

Стоимость объекта всего – 162,179 в базовых ценах 2001г. тыс. руб.
В том числе
строительно-монтажных работ - 162,079 в базовых ценах 2001г. тыс. руб.

Глава Тальменского поссовета
Тальменского района Алтайского края (подпись) **В.В. Пантилеев**
(должность уполномоченного лица осуществляющего выдачу разрешения на ввод объекта в эксплуатацию) (расшифровка подписи)

« *10* » *июля* 200 *6* г.

с. Ларичиха

УТВЕРЖДЕНА
постановлением Правительства
Российской Федерации
от 24 ноября 2005г. №698

Кому *Администрации Тальменского района Алтайского края*
(наименование застройщика Ф.И.О. – для граждан,
Алтайский край, Тальменский район, р.п.Тальменка, ул.Куйбышева, дом 94
полное наименование организации – для юр.лиц,
его почтовый индекс и адрес

Разрешение № RU 22547308-15
на ввод объекта в эксплуатацию

1. РОССИЙСКАЯ ФЕДЕРАЦИЯ
(полное наименование исполнительного органа,
АДМИНИСТРАЦИЯ ЛАРИЧИХИНСКОГО СЕЛЬСОВЕТА ТАЛЬМЕНСКОГО РАЙОНА АЛТАЙСКОГО КРАЯ
выдавшего разрешение на строительство)

Руководствуясь статьей 55 Градостроительного кодекса Российской Федерации, разрешает ввод в эксплуатацию ~~реконструированного~~, ~~отремонтированного~~, построенного объекта капитального строительства (ненужное зачеркнуть)
Скважина артезианская водозабор «Пионерская» по адресу: Алтайский край, Тальменский район, с. Ларичиха, ул. Пионерская
(наименование объекта капитального строительства в соответствии с проектной документацией)

Расположенного по адресу *ул.Пионерская, с. Ларичиха, Тальменский район,*
(полный адрес объекта капитального строительства с указанием
Алтайский край
субъекта Российской Федерации, административного района и т.д. или строительный адрес)

2. Сведения об объекте капитального строительства

Наименование показателя	Ед. измерения	По проекту	Фактически
I. Общие показатели вводимого в эксплуатацию объекта.			
Скважина	шт	1	1

IV. Стоимость строительства

Стоимость объекта всего – 28,000 в базовых ценах 2001г. тыс. руб.
В том числе
строительно-монтажных работ - 28,000 в базовых ценах 2001г. тыс. руб.

Глава Ларичихинского сельсовета Тальменского района Алтайского края (должность уполномоченного лица осуществляющего выдачу разрешения на ввод объекта в эксплуатацию) — (подпись) — **Киселева М. Б.** (расшифровка подписи)

« *21* » *ноября* 200 *8* г.

Решение
Алтайского краевого Совета народных депутатов

от 21 ноября 1991 года

«О разграничении государственной собственности на краевую и муниципальную»

АЛТАЙСКИЙ КРАЕВОЙ СОВЕТ НАРОДНЫХ ДЕПУТАТОВ

РЕШЕНИЕ

от 21 ноября 1991 года
г. Барнаул

О разграничении государственной собственности на краевую и муниципальную

В соответствии с Законом РСФСР "О собственности в РСФСР" и постановлением Верховного Совета РСФСР "О введении в действие Закона РСФСР "О собственности в РСФСР" в целях упорядочения и активизации процессов разгосударствления и приватизаации, стабилизации народного хозяйства и его управленческих структур краевой Совет народных депутатов

РЕШИЛ:

До проведения разграничения имущества между различными уровнями собственности в порядке и сроки, предусмотренные постановлением Верховного Совета РСФСР от 31 октября 1990 года "О порядке введения в действие Закона РСФСР "Об обеспечении экономической основы суверинитета РСФСР", утвердить перечни предприятий и имущественных комплексов, входящих в государственную краевую и муниципальную собственность (приложение*) 1-72). Рекомендовать районным, городским

---

* - Под государственным краевым, муниципальным имуществом совхозов подразумевается имущество, приобретенное за счет бюджетных ассигнований и ссуд.

Советам народных депутатов на переходный период сохранить существующие хозяйственные связи по внутрикраевой кооперации и поставкам в объемах и номенклатуре, особенно для сельской местности.

Утвердить разграничение собственности на автомобильные дороги на краевом и муниципальном уровнях в соответствии с приложением 73.

2. Делегировать права распоряжения и управления государственным имуществом края главе краевой администрации за исключением перечня объектов, отчуждение которых в какой бы то ни было форме, сдача в поднаем, аренду, другие изменения форм пользования могут осуществляться краевой администрацией лишь по согласованию с собственником имущества - краевым Советом народных депутатов.

Председатель краевого

Имущество органов управления администрации района,
включая бюджетные и внебюджетные средства

Заместитель председателя краевого Совета народных депутатов

М.А.Бордюг

Приложение N49
к решению краевого Совета
народных депутатов
от 21 ноября 1991 г.

ПЕРЕЧЕНЬ

предприятий, имущественных комплексов,
входящих в муниципальную собственность
Тальменского районного Совета народных депутатов,
по отраслям

ЖИЛИЩНО-КОММУНАЛЬНОЕ ХОЗЯЙСТВО

Жилищный фонд местных Советов

Нежилые помещения местных Советов

Многоотраслевое объединение коммунального хозяйства

Тепловые сети
Предприятие "Водоканал"

СЕЛЬСКОЕ ХОЗЯЙСТВО

Совхоз "Тальменский"

Совхоз "30 лет Победы"

Маслосырзавод

Райпищекомбинат

Предприятие "Агропромэнерго"

Ремонтно-техническое предприятие "Тальменское"

Малое предприятие "Сельхозхимия"

Транспортное предприятие "Агротранс"

Предприятие "Агроснаб"

Районное объединение ветеринарии
Имущественный комплекс агропромышленного объединения

ЗДРАВООХРАНЕНИЕ

Районная больница

Амбулатории (4 ед.)

Участковые больницы (6 ед.)

Стоматологическая поликлиника

Зубопротезная лаборатория

Станция скорой помощи
Фельдшерско-акушерские пункты (23 ед.)

НАРОДНОЕ ОБРАЗОВАНИЕ

Общеобразовательные школы (33 ед.)

Детские дошкольные учреждения

Школа-интернат

Вспомогательная школа
Детская спортивная школа

КУЛЬТУРА

Районный Дом культуры

Сельские Дома культуры (17 ед.)

Клубы (16 ед.)
Кинозрелиное предприятие

ПОЛИГРАФИЯ

Редакция газеты

БЫТОВОЕ ОБСЛУЖИВАНИЕ НАСЕЛЕНИЯ

Районное производственное объединение бытового обслуживания населения
Участок ремонта и строительства жилья

Имущество органов управления администрации района,
включая бюджетные и внебюджетные средства

Заместитель председателя краевого Совета народных депутатов М.А.Бордюг

Раздел № 15. Перечень мероприятий, финансируемых Концессионером

Водоснабжение

год	Наименование мероприятия	Стоимость, руб. с НДС	За счет концессионера, руб с НДС
2020	Замена участка водопровода пер. Школьный р.п. Тальменка от дома 1 до 17	450000,00	450000,00
2021	Замена участка водопровода ул. Чапаева р.п. Тальменка от дома 8 до 24	450000,00	450000,00
2022	Замена участка водопровода ул. Новая 60 до ул. Юбилейная 47 с. Анисимово	450000,00	450000,00
2023	Замена участка водопровода ул. Кольцова р.п. Тальменка от дома 1 до 19	450000,00	450000,00
2024	Замена участка водопровода ул. Кирова р.п. Тальменка от дома 22 до 36	450000,00	450000,00
2025	Замена участка водопровода ул. Строителей р.п. Тальменка	450000,00	450000,00
2026	Замена участка водопровода ул. Гвардейская р.п. Тальменка от дома 1 до 17	450000,00	450000,00
2027	Замена участка водопровода ул. Советская р.п. Тальменка от дома 3 до 76	450000,00	450000,00
2028	Замена участка водопровода ул. Зеленая пос. Среднесибирский	450000,00	450000,00
2029	Замена участка водопровода ул. Центральная пос. Среднесибирский	450000,00	450000,00
	Всего:	**4500000,00**	**4500000,00**

Водоотведение

год	Наименование мероприятия	Стоимость, руб. с НДС	За счет концессионера, руб с НДС
2020	Замена насоса канализационного в с. Ларичиха КНС №1на Гном 200-25	294 000,00	294 000,00
2021	Замена насоса канализационного в р.п. Тальменка КНС «Анисимовский» на насос ПФ 2 65/200.1800-18,5/2-016	588 000,00	588 000,00
2023	Замена насоса канализационного в р.п. Тальменка КНС «Учительская» на насос ПФ 2 65/200.1800-18,5/2-016	588 000,00	588 000,00
2025	Замена насоса канализационного в с. Новоперуново на Гном 200-25	294000,00	294000,00
2026	Замена насоса канализационного в с. Озерки на насос ПФ 2 65/200.1800-18,5/2-016	588000,00	588000,00
2028	Замена насоса канализационного в с. Озерки на насос ПФ 2 65/200.1800-18,5/2-016	588000,00	588000,00
	Всего:	**2940000,00**	**2940000,00**

Концедент Администрация Тальменского района Алтайского края	Концессионер Общество с ограниченной ответственностью «Каскад»	Третья сторона Субъект Российской Федерации – Алтайский край
Глава Тальменского района	Генеральный директор ООО «Каскад»	Губернатор Алтайского края
С.Д. Самсоненко	К.Н. Степанов	В.П. Томенко
М.П.	М.П.	М.П.